

Rekreation i Randers

Randers' renommé skal optimeres, og målet er ligetil. Randers by er placeret lige ud til et helt unikt naturskønt delta, som ikke er til at finde andre steder i Danmark. Dette potentiale skal løses, og det unikke landskab skal omfavnes. Pieren som nu fungerer som industriområde, skal tilbage til fortidens naturskønne delta - men med klimatiske udfordringer, fremtidens færden og nye tendenser for øje.

STRATEGI

Strategien er simpel. Projektet tager overordnet hånd om tre hovedproblematikker, som henholdsvis er:

1) RANDERS' NYE IDENTITET

Randers' identitet som en by med placering midt i et helt unikt delta-landskab skal understreges og forstærkes.

2) OPRENSNING AF PIEREN

Det snart forhenstående industriområde på pieren afvikles, og i stedet opgraves og oprensnes pieren med beplantning til formålet. Dette kaldes fyto-remediering, og er en naturlig oprensning via planter og træer. Fordelene ved en sådan strategi er mange, men de væsentligste er, at det er godt for klimaet, det skaber et grønt frirum for borgerne i en konstant foranderlig og hektisk hverdag, og så kan den unikke biodiversitet anvendes til feltarbejde af naturfaglige studier, som ambitionen er, at flytte til området omkring pieren.

3) TRANSFORMATION AF INDUSTRIBYGNINGER

Udvalgte tidligere industribygninger skal anvendes som samlingspunkter til blandt andet sociale arrangementer, spændende events og hverdagsaktiviteter. Den gamle, smukke dlg-bygning skal transformeres til et naturfagligt fakultet, hvor de studerende kan lave feltarbejde og undersøgelser på pieren, på land og i vand. Pladserne og siloerne kan anvendes til store og små arrangementer, og som udkigsposter over byen.

Samspelet mellem punkterne i strategien er til fordel for en øget biodiversitet, en bedre livskvalitet for dyr og mennesker og som tiltrækningskraft for at få mere liv til den del af Randers. Samtidigt skal det bevirke at borgerne kan få lov til at genopdage og indtage området som en rekreativ naturoplevelse i byrummet.

PLANEN

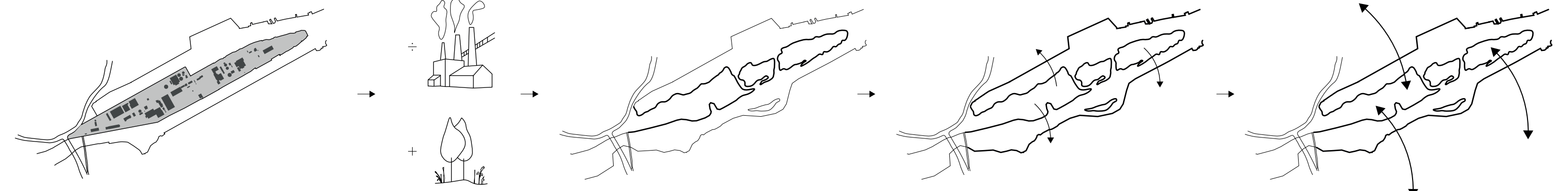
En konsekvent etapeplan sikrer at omdannelsen af pieren fra forurenede industriområde til naturfrisk delta kan starte allerede fra udgangen af 2019, og kan udvikles løbende som industrien fraflytter pieren. I takt med at industrien afvikles, beplantes pieren som startskuddet til en oprensning af de forurenede områder.

Denne udviklingsplan komplementerer områdets unikke natur og byens forhenstående (og til stadighed - nuværende) industrihistorie, med simple greb, som skaber nye frirum for samskabelse, socialt samvær og rekreation for byens borgere. Målet er, at der via denne oprensning af pieren samt en omdannelse tilbage til delta, gives noget tilbage til borgerne, naturen og byen, og kobler elementerne til en helhed, med sundhed og velvære for alle.

NATURENS ÅNDERUM

Dette projekt tager fat i roden af en national udfordring, hvor der ikke længere er plads til frirum og rekreation i en konstant foranderlig og hektisk hverdag. At kunne færdes på pieren, ved overgangen mellem natur, vand og land, beplantet af træer og naturens vildskab, spiller vi på sanselighed, som er et vigtigt parameter for mennesket og dets mentale sundhed.

PIEREN SOM VEKSTGENERATOR



Pieren i dag. Industrihavnen.

Når industrien flytter til det nye haveareal, oprensnes pieren med plante-vækst. Særlige industribygninger bliver bevaret som historiske elementer.

Væksten omkring pieren fortsætter, og giver tilbage til det nye rekreative område, som bliver en velfungerende kombination af byliv og rekreation.

Pieren genererer vækst til områdene omkring sig, så som ny byudvikling og liv.

Pieren skaber et bynært, rekreativt alternativ med natur og industrihistorie.



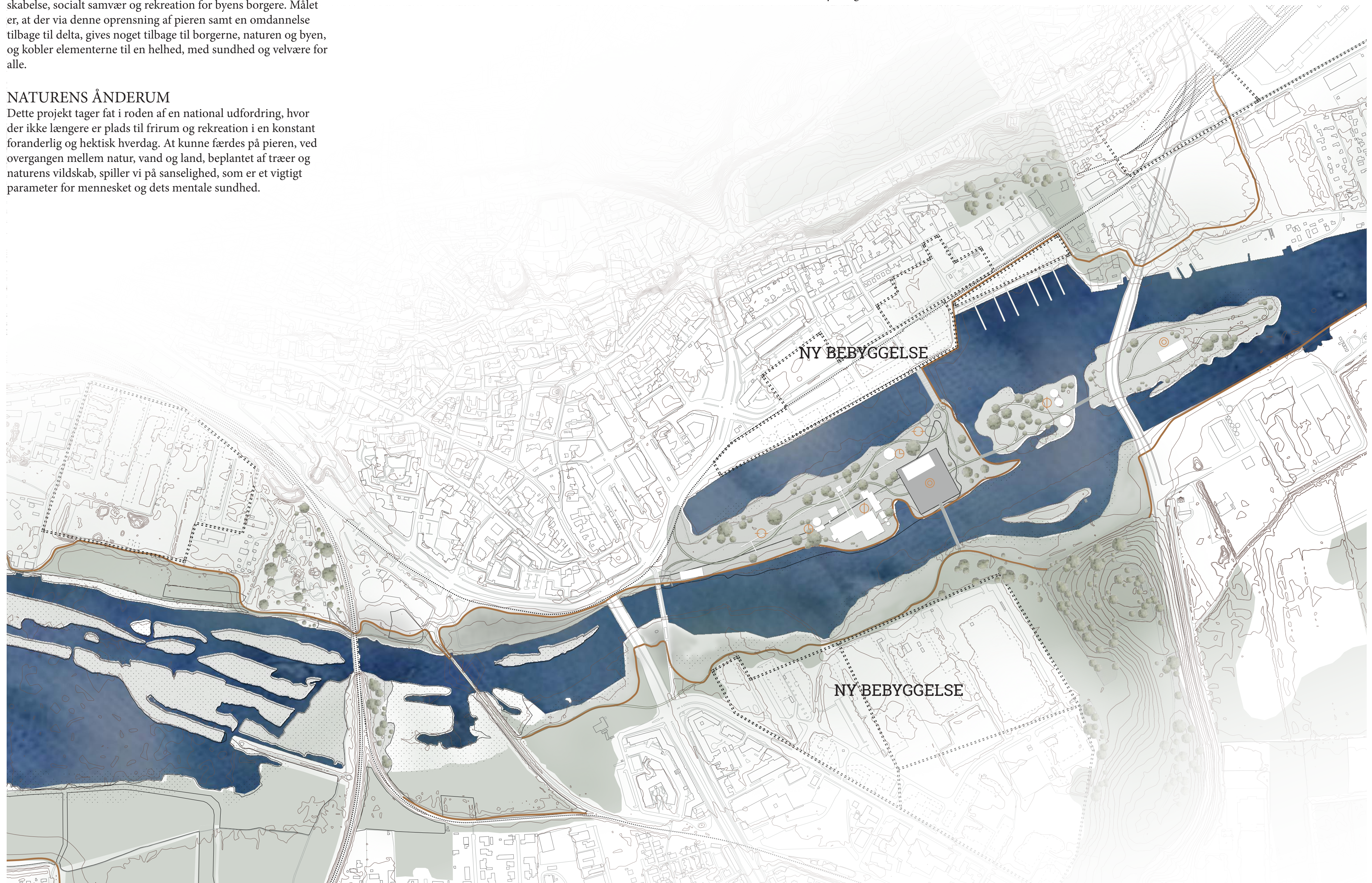
UDDANNELSESINSTITUTION I TIDLIGERE INDUSTRIBYGNINGER

Nord for den nuværende pier er de rustikke, bombastiske dlg-bygninger placeret. Disse, sammen med den helt unikke natur og fauna i det nye deltalandskab, danner en helt optimal ramme for enestående uddannelsesmuligheder, som kun Randers vil kunne tilbyde, grundet den unikke biodiversitet i området. Uddannelser der ligeledes er mulighed for feltarbejde lige uden for døren.

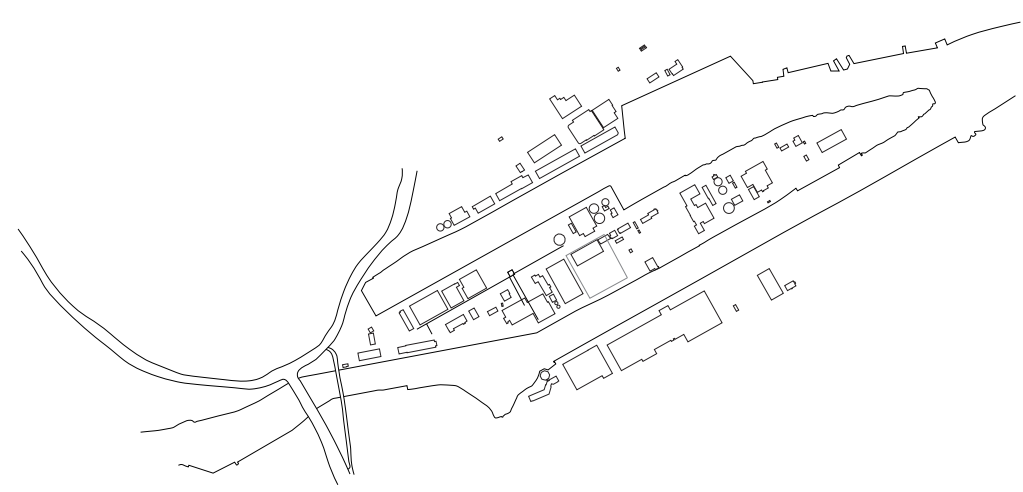


EVENTPLADS OG UDKIGSTÅRN

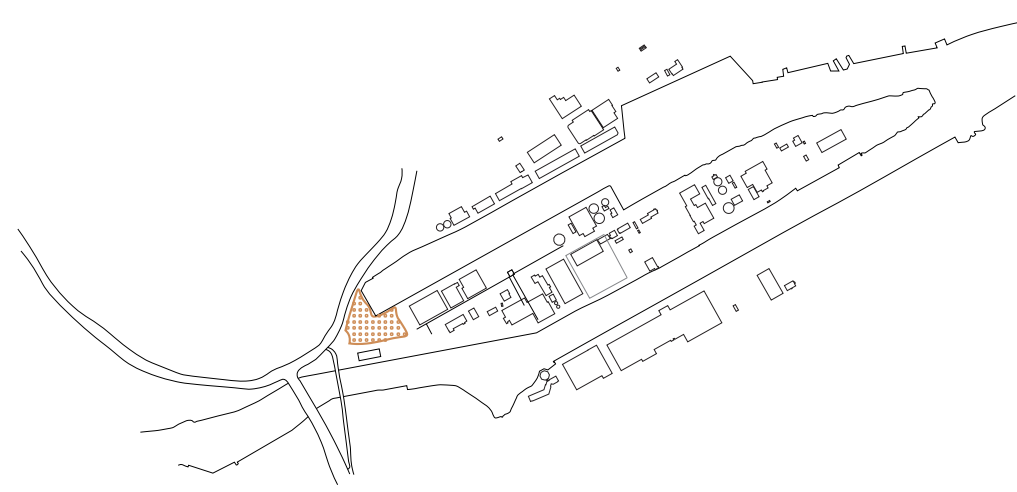
En stor plads med tilhørende åbne halbygninger er de oplagte rammer for en ny eventplads, hvor både planlagte og spontane begivenheder kan finde sted. En rå flade midt i det tilplantede, som en form for 'lysning i skoven'. I forbindelse med pladsen ligger en allerede etableret, smuk gammel silo, som giver mulighed for et fint panorama-udkig over de forskellige dele af byen.



ETAPEPLAN AF AFVIKLING OG UDVIKLING

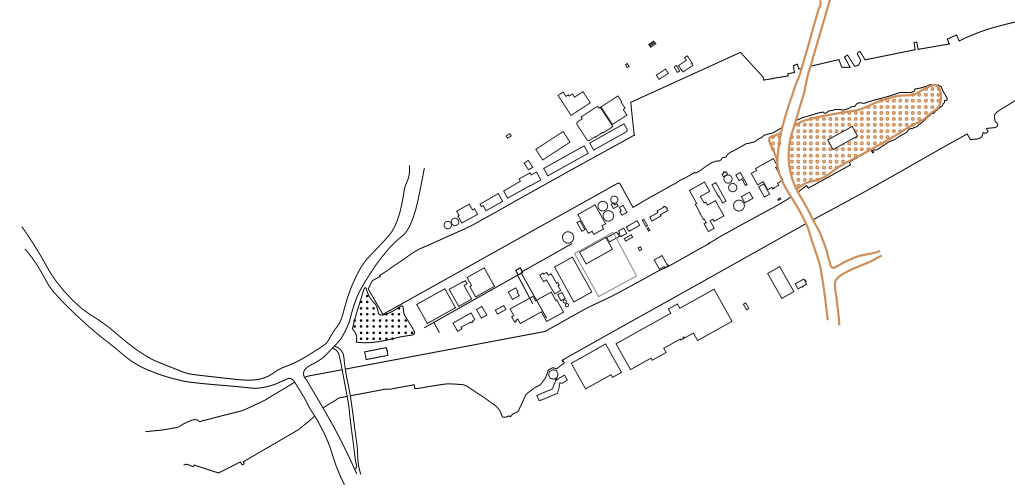


1. UDGANGSPUNKTET



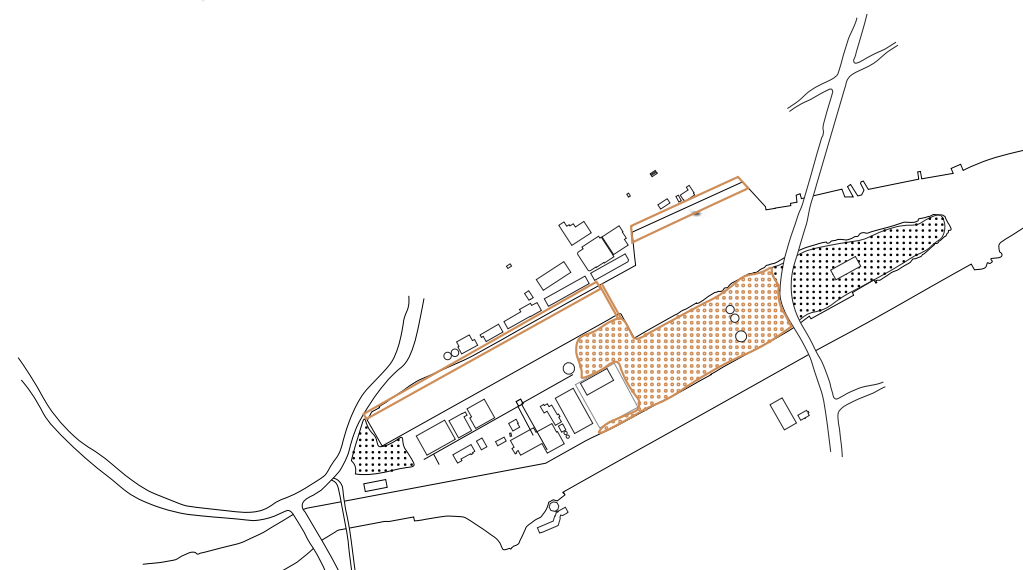
2. KOBLINGSOMRÅDET

Vi begynder beplantningen ind mod byen som det første, som et tegn på at her kommer der til at ske noget nyt.



3. INFRASTRUKTUR OG OPRENSNING

Når industrien fraflytter spidsen af pieren beplantes hele området, for oprensning. Samtidig anlægges en ny bro som aflastning til Randersbro, og der er endnu ikke adgang til området.



4. PROMENADE OG DEMNING, SAMT VIDERE OPRENSNING

Dæmningen ind mod det nordlige havnebassin etableres, som en del af den klimasikring som skal omkrænse byen. På samme tid etableres promenaden, og oprensningen via beplantning fortsættes til midten af pieren.



5. OPLOSNING AF KAJKANTER OG BYUDVIKLING

Kanterne mod vandet opløses til et mere deltagende landskab, som blandt andet skaber omgivelser som gør byudviklingen nord for pieren attraktivt.



6. DET FULDENDTE, NYE REKREATIVE DELTAOMRÅDE STÅR

Kraft-varmeverket, Verdo, flytter ud, og pieren kan nu overgives helt til dets nye deltaform. En kobling til sydsiden etableres, og nye byudviklingspotentialer som arealet syd for pieren dukker op.



OPLEVELSE AF AT GÅ UDE I DET NYE DELTA LANDSKAB BLANDT GAMLE INDUSTRIBYGNINGER