



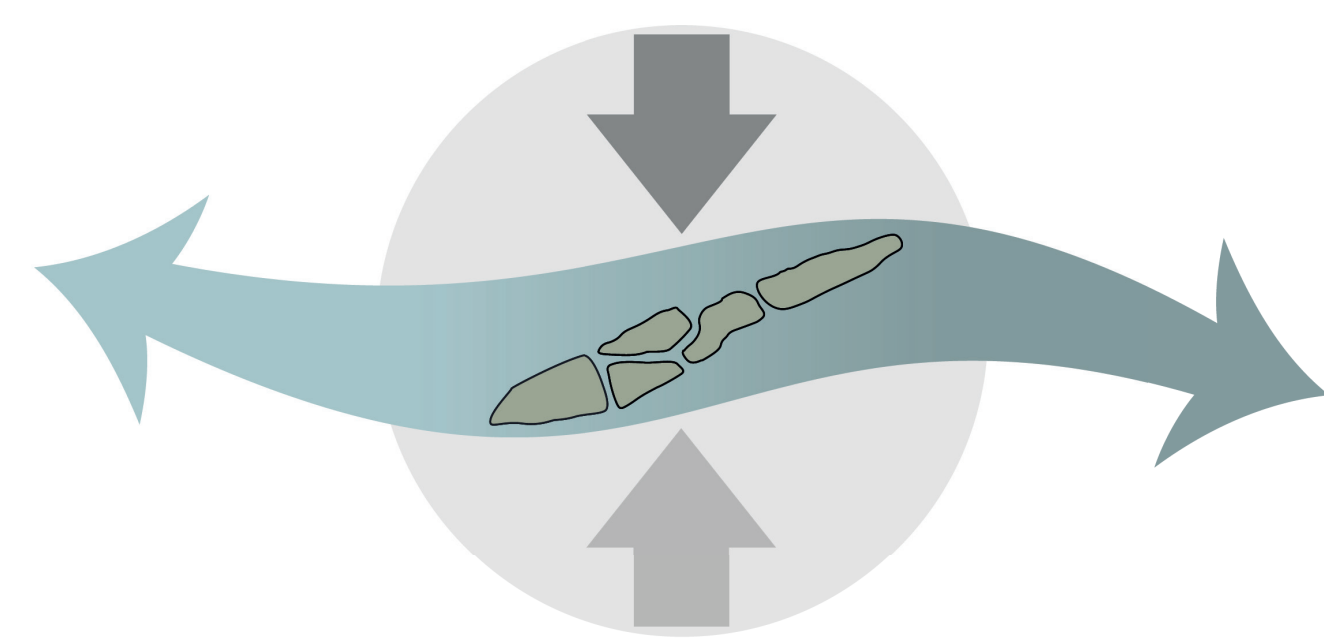
BYEN I DELTAET



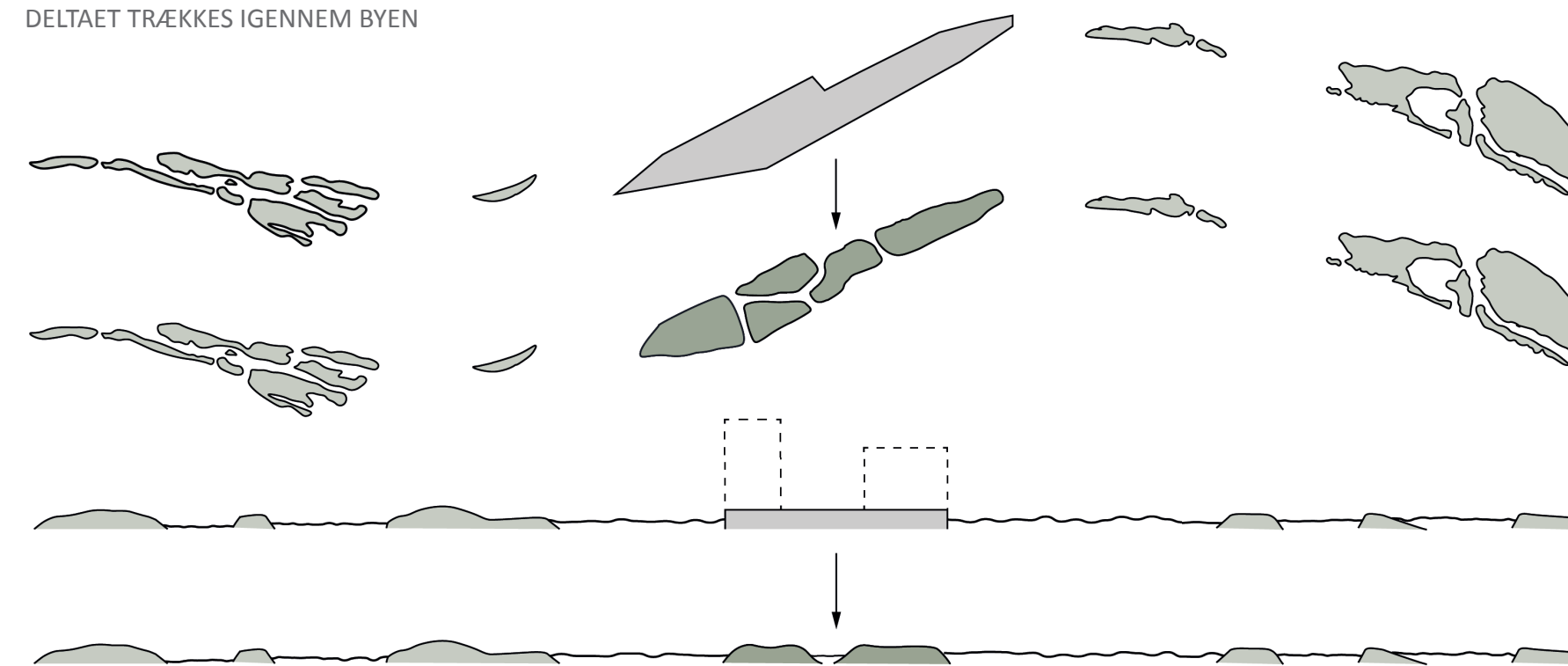
"DELTA LANDSKABET ER TRUKKET IGJENNEM BYEN OG ER KOMBINERET MED NYE BOLIGER OG BOFORMER. DE BEVAREDE BYGNINGER GIVER OMRADET EN SÆRLEG SKAL OG TILFØJER EN HELT ANDEN SKALA OG TIDSMÆSSIG BEVIDSTHED

KONCEPT

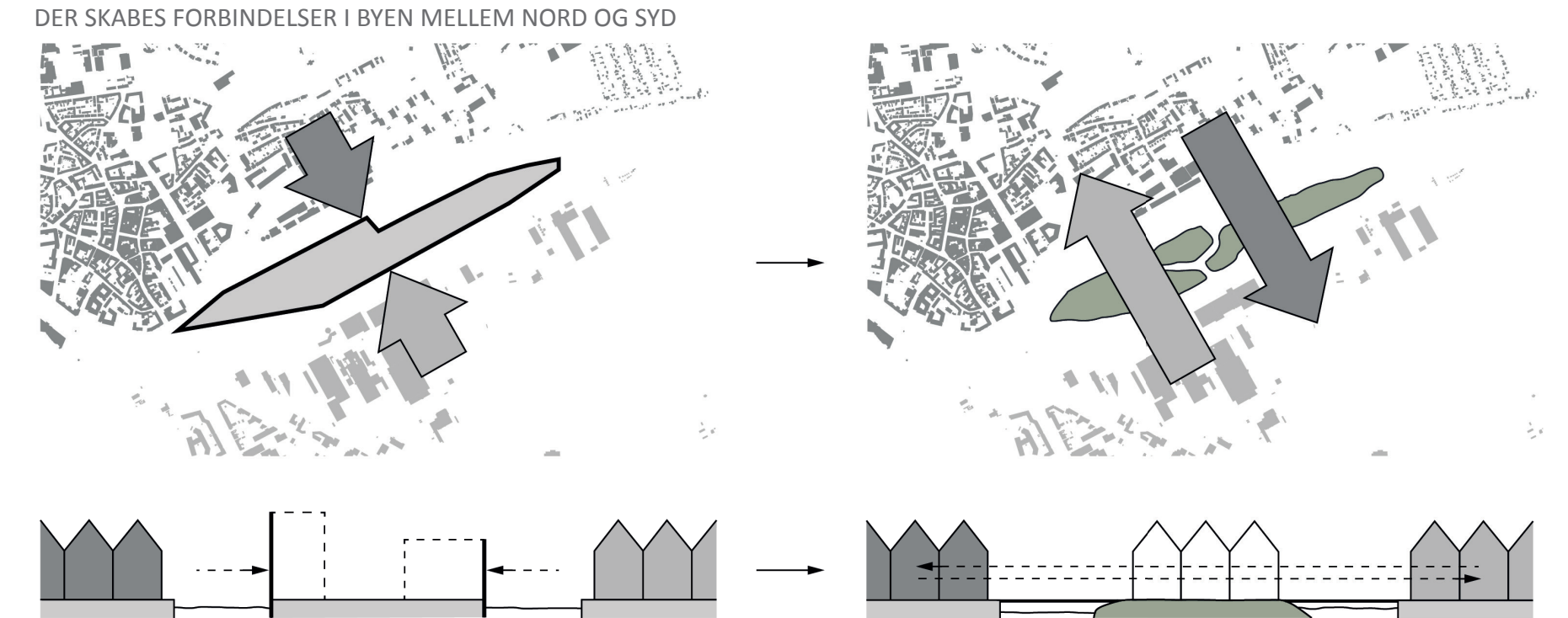
DE 4 IDENTITETER SAMLES SAMMEN TIL RANDERS' NYE MIDTPUNKT



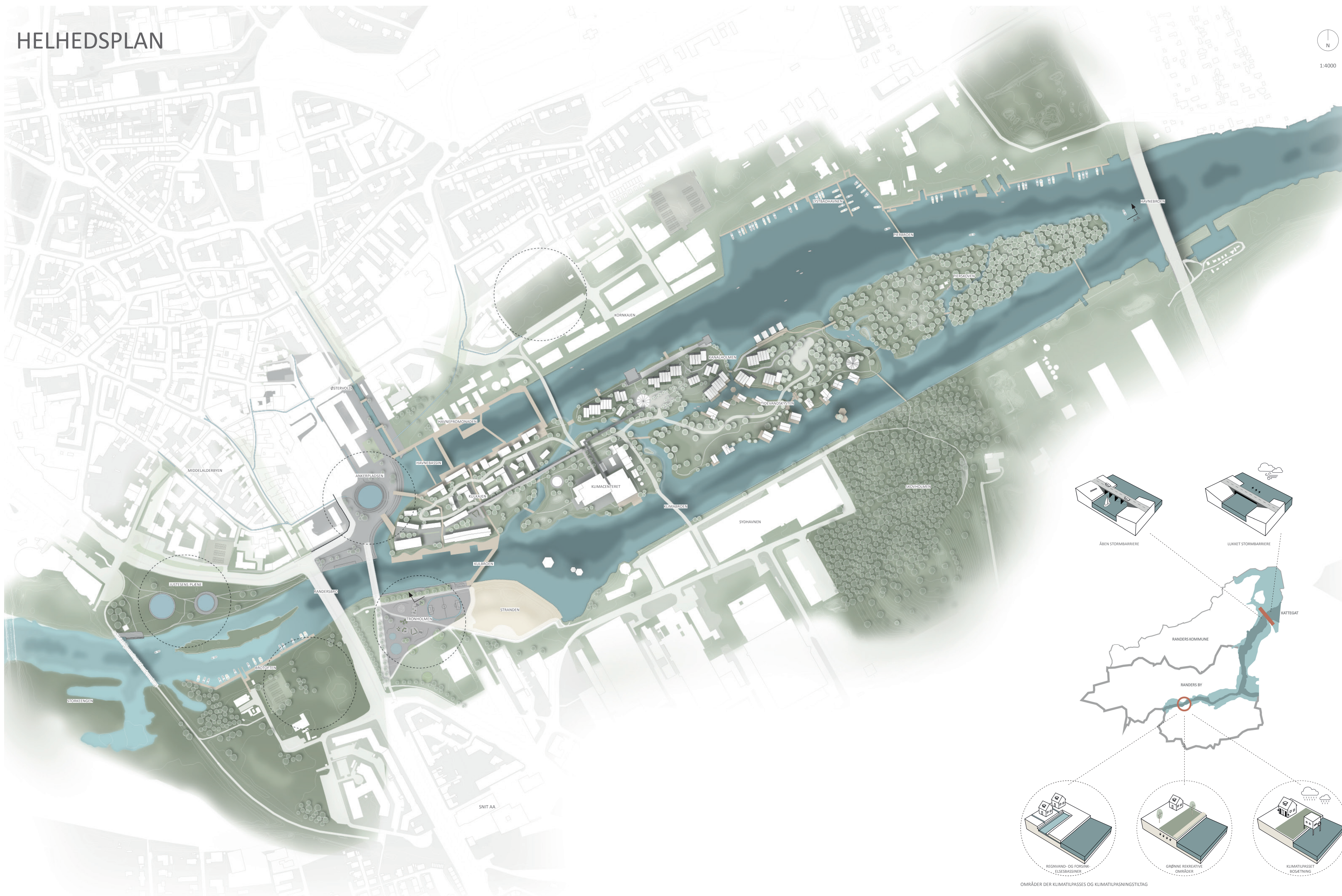
DELTAET TRÆKES IGJENNEM BYEN



DER SKABES FORBINDELSER I BYEN MELLEM NORD OG SYD



HELHEDSPÅN



INTRO

I hjertet af Danmark ligger Randers smukt placeret mellem det ferske vand i Gudenåen og det salte vand i Randers Fjord, som begge indeholder et særligt delta landskab.

Placeringen har altid været en stor ressource for byen, og danner rammerne for både liv, industri, erhverv og ikke mindst en unik natur.

Det særlige ved delta områderne er, at de bærer præg af store kontraster mellem land og vand, omskiftelig natur afhængig af årstiderne og et rigt dyreliv.

Områderne omringer dog i større grad byen fremfor at være en del af byen.

Med udsigt til havstigning, stormfloder og øgede skybrud, står Randers overfor en lang række udfordringer i forhold til klimatilpasning. Randers er med sin lave placering, mellem Gudenåen og fjorden, udpeget som et af de ti områder i Danmark, hvor risikoen for skader ved stormflod er størst. Det er derfor helt nødvendigt at forholde sig til, hvordan byen skal håndtere og tilpasse sig disse klimaforandringer.

VISION

Vi vil bruge delta landskabet som strategi for, hvordan vi gerne vil byudvikle og klimatilpasse Randers. Med strategien vil vi få Randers til at møde vandet.

Ved at trække delta landskabet gennem Randers, skaber vi en kobling, ikke bare mellem Gudenåen og Randers Fjord, men også mellem byen mod nord og syd. De fire identiteter som før var splittede, bliver nu samlet sammen til Randers' nye midtpunkt.

Klimatilpasning ses som en stor mulighed for at bringe Randers tættere på Gudenåen og fjorden, og samtidigt samle byen og dens identiteter.

Vi klimatilpasse ved at placere en stormbarriere ved Udbyhøj, der ligger ud til Kattegat. Dermed klimatilpasse vi ikke kun Randers, men hele oplandet mod havstigning og stormfloder. Derudover klimatilpasse vi ved, at placere regnvand- og forsøkningsbassiner, oprette grønne rekreative områder og bosætte klimatilpasset i Randers.

Ved at inddrage delta landskabet i byen, vil ny bynatur opstå i mødet mellem land og vand. Klimatilpasningerne bliver en ressource for byen, som skal være med til at danne rammerne for et spændende og godt liv for både randrusianerne, men også besøgende. Randers skal ikke leve mod vandet, men leve med vandet.

Vi vil med disse hovedgreb skabe bedre rammer for liv, natur og fællesskaber til glæde for fremtidens generationer.

