











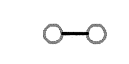








Signaturforklaring:

-  Vandværk (navn og nummer)
-  Aktiv vandindvinding
-  Vandindvinding (markering af lign)
-  Hovedledning
-  Nedforsyning
-  Grænse for interesseområde
-  Alment forsyningsopland (privat)
-  Alment forsyningsopland (privat distributionselskab)
-  Alment forsyningsopland (kommunal)
-  Privat fælles anlæg (3-9 ejendomme)
-  Privat fælles distributionselskab (3-9 ejendomme)
-  Forsynes fra nabokommune
  
-  Ejendomme der deler boring (privat)
-  Egen boring (privat)
-  Egen brønd (privat)
-  Fælles anlæg (3-9 ejendomme)
-  Ingen vandforsyning

<b>LANGÅ KOMMUNE</b>		Teknik forvaltning Bredgade 4 8870 Langå Telefon 87 73 11 11 Telefax 87 73 11 03	
Vandforsyningsplan		Miljø og Energi a/s Afd. for Kommunalteknik Jens Juul Vej 18 8260 Viby J Telefon 87 38 61 66 Telefax 87 38 61 99 ms-af@hedeelskabet.dk	
Forsyningsoplande og hovedledninger		Teg. nr. <b>133-01530</b> Etoesystem Målestok 1:25.000 Træk nr. 100 Rev. 0	
Dato	Sagsnummer	Projekteret	Tegnet
08.04.2002	MAT	MAT	MAT/LNC
			MAT/HJ
			OMN