

Justitsministeriets Genpartpapir. Til Lejekontrakter, Servituddokumenter o. l.  
Fortegnelse over pantsatte Genstande o. l. (vedr. fast Ejendom).

Mtr. Nr., Ejerlav, Sogn: Hvidsten By  
(i København Kvarter) Gassum Sogn  
eller (i de sønderjydske Lands-  
dele) Bd. og Bl. i Ting-  
bogen, Art. Nr., Ejerlav,  
Sogn.

Anmelderens Navn og Bopæl (Kontor):  
Randers Amtsråd, Randers.

Stempel: Kr. Øre.

4/25 2  
23/1 39.

DEKLARATION.

I Henhold til Reglerne i Lov Nr. 275 af 28. November 1928 om  
Fastsættelse af Byggelinier ved Veje og Gader har **Randers**  
Amtsråd besluttet, at derpaa Grunde, som er beliggende ved

Landevej Nr. 4 fra Randers til Mariager

mellem Vejstationerne km 10,7 - 11,7

ikke maa opføres Bygninger eller udføres andre faste Anlæg af  
nogen Art, jfr. Lovens § 1, i en Afstand fra Vejens Midtlinie af  
mindre end 8,0 Meter.

Anvendelse af den anførte mindste Afstand for Bebyggelsen  
forudsætter, at Bygningen opføres med sin Jordlinie i fremtidig  
Vejhøjde efter Vejbestyrelsens nærmere Anvisning. Er dette ikke  
Tilfældet, skal Bygningen rykkes saa meget længere tilbage, som  
svarer til 1,5 Gange Højdeforskellen foruden den fornødne Bredde  
til Passage foran Bygningen, mindst 1 Meter.

Hjørnebygninger, der opføres i den fastsatte Byggelinie,  
samt Hjørnegrunde skal have brudt Hjørne af i det mindste 2,5  
Meters Bredde med lige store Vinkler mod Vejlinierne. Andre For-  
mer af Hjørner er dog tilladt, naar man ikke kommer udenfor den  
saaledes bestemte Grænse.

Kort over de i Medfør af forannævnte Beslutning gældende  
Byggelinier er samtidig hermed tilstillet Dommerkontoret.

Denne Beslutning bliver i Overensstemmelse med nævnte Lovs § 4, 2' Stk., at tinglyse paa de til Vejen grænsende Ejendomme af

Hvidsten by, Gassum Sogn, nemlig:

Matr. Nr.	Matr. Nr.	Matr. Nr.	Matr. Nr.
5 <sup>b</sup>	2 <sup>r</sup>		
5 <sup>a</sup>	1 <sup>a</sup>		
5 <sup>o</sup>	2 <sup>b</sup>		
1 <sup>o</sup>	4 <sup>a</sup>		
1 <sup>1</sup>	4 <sup>o</sup>		
1 <sup>a</sup>	4 <sup>r</sup>		
6 <sup>o</sup>			
7 <sup>b</sup>			
11 <sup>a</sup>			
6 <sup>b</sup>			
6 <sup>o</sup>			
6 <sup>a</sup>			
16 <sup>b</sup>			
6 <sup>o</sup>			
5 <sup>a</sup>			
4 <sup>a</sup>			
3 <sup>a</sup>			
3 <sup>b</sup>			
26			
3 <sup>1</sup>			
1 <sup>b</sup>			
1 <sup>o</sup>			
1 <sup>1</sup>			

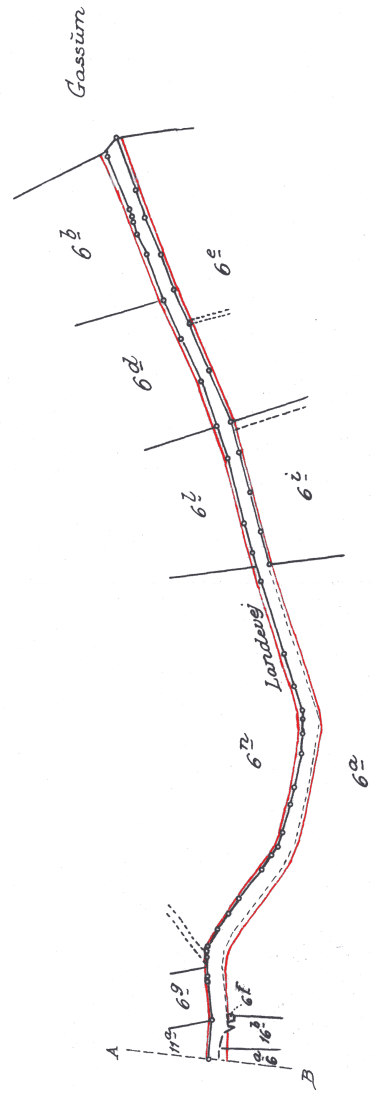
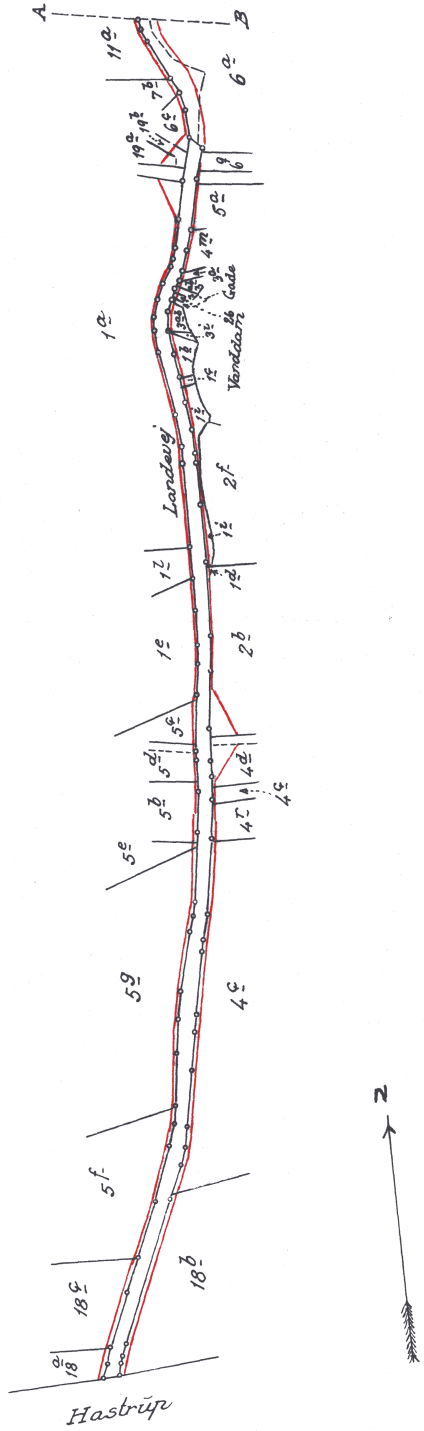
Paataleretten tilkommer **Kanders** Amsraad.

Amsraadet har i det ordinære Amsraadsmøde den 24. *Maj* 1933 bemyndiget sin Formand,

til paa Amsraadets Vegne at underskrive de Deklorationer, som vil være at udfærdige i Medfør af fornævnte Lov.

Amsraad, den 20 JAN. 1939 19

P. Holck



Kopi af Matrikulkortet  
 over  
 Landevejen gennem Hvidsten By  
 Sogn: Gassum  
 Herred: Nørhald  
 Amt: Randers

Udfærdiget til Brug ved Tinglysning af Byggelinier  
 efter Bestemmelserne i Lov Nr. 275 af 28. November 1928.

Aar 1938  
 W. Winberg  
 Landinspektør.

Maalestoksforhold 1 : 4000.

Justitsministeriets Genpartkalkuleret. Til Kort.

At denne Kort-Genpart er nøjagtig Genpart af det originale Kort vedrørende Ejendommen  
 i *Landvej i Hvidsten By* attesteres herved.  
 Randers d. 15 Decbr. 1938  
 W. Winberg  
 Landinspektør.

Indført i Dagbogen for Herred  
 Herred og en Del af Sønderhald  
 Nørhald, Støvring og Galle Herreder 23-1-39.  
 Lyst. Tingbog Fol.: Akt: Skab 6 70.

Kopi af Matr. korts karte  
 for vist.

J. Hansen  
 [Signature]

Herredens Rigtighed bekræftes

83  
 [Signature]  
 27

Justitsministeriets Genpartpapir. Til Lejekontrakter, Servituddokumenter o. l.  
Fortegnelse over pantsatte Genstande o. l. (vedr. fast Ejendom).

Mtr. Nr., Ejerlav, Sogn: Hvidsten By  
(i København Kvarter) Gassum Sogn  
eller (i de sønderjydske Lands-  
dele) Bd. og Bl. i Ting-  
bogen, Art. Nr., Ejerlav,  
Sogn.

Anmelderens Navn og Bopæl (Kontor):

Randers Amtsråd, Randers.

Stempel: Kr. Øre.

*1/2 53*  
*23 // 39*

DEKLARATION.

I Henhold til Reglerne i Lov Nr. 275 af 28' November 1928 om  
Fastsættelse af Byggelinier ved Veje og Gader har Randers  
Amtsråd besluttet, at der paa Grunde, som er beliggende ved

Landevej Nr. 4 Fra Randers til Mariager

mellem Vejstationerne km 10,4 - 10,7 og 11,7 - 12,5

ikke maa opføres Bygninger eller udføres andre faste Anlæg af  
nogen Art, jfr. Lovens § 1, i en Afstand fra Vejens Midtlinie af  
mindre end 10,0 Meter.

Anvendelse af den anførte mindste Afstand for Bebyggelsen  
forudsætter, at Bygningen opføres med sin Jordlinie i fremtidig  
Vejhøjde efter Vejbestyrelsens nærmere Anvisning. Er dette ikke  
Tilfældet, skal Bygningen rykkes saa meget længere tilbage, som  
svarer til 1,5 Gange Højdeforskellen foruden den fornødne Bredde  
til Passage foran Bygningen, mindst 1 Meter.

Hjørnebygninger, der opføres i den fastsatte Byggelinie,  
samt Hjørnegrunde skal have brudt Hjørne af i det mindste 2,5  
Meters Bredde med lige store Vinkler mod Vejlinierne. Andre For-  
mer af Hjørner er dog tilladt, naar man ikke kommer udenfor den  
saaledes bestemte Grænse.

Kort over de i Medfør af forannævnte Beslutning gældende  
Byggelinier er samtidig hermed ~~tilsendt~~ tilstillet Dommerkontoret.

Denne Beslutning bliver i Overensstemmelse med nævnte Lovs § 4, 2' Stk., at tinglyse paa de til Vejen grænsende Ejendomme af

Hviåsten By, Gassum Sogn, nemlig:

Matr. Nr.	Matr. Nr.	Matr. Nr.	Matr. Nr.
18 <sup>a</sup>			
18 <sup>c</sup>			
5 <sup>f</sup>			
5 <sup>g</sup>			
5 <sup>e</sup>			
5 <sup>b</sup>			
4 <sup>r</sup>			
4 <sup>c</sup>			
18 <sup>b</sup>			
6 <sup>g</sup>			
6 <sup>n</sup>			
6 <sup>l</sup>			
6 <sup>a</sup>			
6 <sup>b</sup>			
6 <sup>e</sup>			
6 <sup>i</sup>			
6 <sup>s</sup>			

Paataleretten tilkommer **Randers** Amtsråd.

Amtsraadet har i det ordinære Amtsrådsmøde den *24. Maj* 1933 bemyndiget sin Formand.

til paa Amtsrådets Vegne at underskrive de DeklARATIONER, som vil være at udfærdige i Medfør af fornævnte Lov.

Amtsraad, den 20 JAN. 1939 19

P. Holck

	Øre	Indført i Dagbogen for Hæder
"	"	Herred og en Del af Sønderhald Herred
"	"	Nørhald, Støvring og Galle Herreder den 23-1-39.
Kr.	Øre	Lyst. Tingbog Fol: Akt: Skab 4 70.
roner	Øre	

*Kopi af Matr. k. k. k.*  
*forvist.*

*J. Hansen*

Hertens Rigtighed bekræftes

*[Signature]*

*[Signature]*

*[Signature]*

Justitsministeriets Genpartpapir. Til Lejekontrakter, Servituddokumenter o. l.  
Fortegnelse over pantsatte Genstande o. l. (vedr. fast Ejendom).

Mtr. Nr., Ejerlav, Sogn: Hvidsten By  
(i København Kvarter) Gassum Sogn  
eller (i de sønderjydske Lands-  
dele) Bd. og Bl. i Ting-  
bogen, Art. Nr., Ejerlav,  
Sogn.

Anmelderens Navn og Bopæl (Kontor):

Randers Amtsraad, Randers.

Stempel: Kr. Øre.

Stempelfri.

42 55 23 / 39

DEKLARATION.

I Henhold til Reglerne i Lov Nr. 275 af 28' November 1928  
om Fastsættelse af Byggelinier ved Veje og Gader har Randers  
Amtsraad besluttet, at der paa Grunde, som er beliggende ved

Landevej Nr. 4 fra Randers til Mariager

mellem Vejstationerne km 10,8 - 11,0 og 11,4 - 11,6

ikke maa opføres Bygninger eller udføres andre faste Anlæg af  
nogen Art, jfr. Lovens § 1, mellem de nuværende Veje og Skraa-  
linier, som forbinder Punkter, der langs Landeveje og ubevogtede  
Jernbaner ligger i 50 m Afstand og langs offentlige Biveje i 30 m  
Afstand fra Skæringspunktet for Vejenes og Banernes Midtlinier.

Anvendelse af den anførte mindste Afstand for Bebyggelsen  
forudsætter, at Bygningen opføres med sin Jordlinie i fremtidig  
Vejhøjde efter Vejbestyrelsens nærmere Anvisning. Er dette ikke  
Tilfældet, skal Bygningen rykkes saa meget længere tilbage, som  
svarer til 1,5 Gange Højdeforskellen foruden den fornødne Bredde  
til Passage foran Bygningen, mindst 1 Meter.

Kort over de i Medfør af forannævnte Beslutning gældende  
Byggelinier er samtidig hermed  
~~tilsendt Dommerkontoret.~~ tilstillet Dommerkontoret.



Denne Beslutning bliver i Overensstemmelse med nævnte Lovs § 4, 2' Stk., at tinglyse paa de til Vejen grænsende Ejendomme af

**Evidsten By, Gassum Sogn:**

Matr. Nr.	Matr. Nr.	Matr. Nr.	Matr. Nr.
910 509 10 210 410			

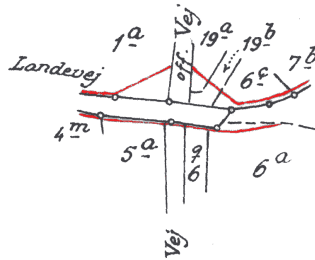
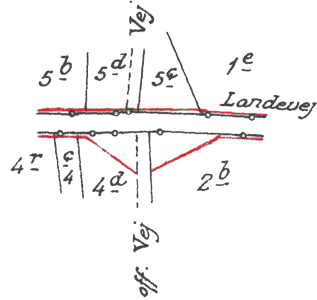
Paataleretten tilkommer Randers Amtsråd.

Randers Amtsråd har i det ordinære Amtsrådsmøde den 24. Maj 1933 bemyndiget sin Formand, ~~Amtmand H. Andersen,~~ ~~Randers~~ til paa Amtsrådets Vegne at underskrive de DeklARATIONER, som vil være at udfærdige i Medfør af fornævnte Lov.

Randers Amtsråd, den 20 JAN. 1939 19

P. Holck

Justitsministeriets Genpartkalkulerred. Til Kort.



At denne Kort-Genpart er nøjagtig Genpart af det originale Kort vedrørende Ejendommen

~~den~~ en Del af Mariager Landevej attesteres herved.

*Brinch*

Navn:

Randers d. 15 Decbr. 1938

### Kopi af Matrikulskortet

over

Landevejen gennem *Hvidster By*

Sogn: *Gassum*

Herred: *Nørhald*

Amt: *Randers*

Udfærdiget til Brug ved Tinglysning af Byggelinier  
 efter Bestemmelserne i Lov Nr. 275 af 28. November 1928.

Aar 1938

Maalestoksforhold 1 : 4000.

*Brinch*  
 Landinspektør.

Bestillings-  
 Formular

Y-1 Fløj

Indført i Dagbogen for Retten  
 " Herred og en Del af Sønderhald 1829  
 " Nørhald, Støvring og Galle Herreder den 23-1-77  
 " Lyst. Tingbog Fol.: Akt: Skab 6 70

*Kopi af Matr. boks ind  
 førelse.*

*J. Hansen*

Retens Rigtighed bekræftes

*[Signature]*

*1/24  
 8/3  
 af 1829*