



FREMTIDENS BYEN TIL VANDET

ANALYSE OG GUIDE TIL DATABASEN

“Jeg foreslår man starter med at laver et trappe vandfald øverst på østervold, og laver et bassin herfra der løber hele vejen ned af gaden, og under vejen ved østergade og dytmærskan, og som fortsætter på den anden side, bassinet skal bygges i samme stil som springvandet midt på pladsen, ikke være dybere, og med samme fliser som det eksisterende har i bunden, og med krom lister/rør i siderne, det vil give effekten af vand gennem byen, uden man skal til at lave dybe kanaler m.m. ”

~Fremtidsdrøm, Fremtidens Byen til Vandet

INDHOLDSFORTEGNELSE

1. Introduktion

- ▶ [Om projektet](#)
- ▶ [Rapportens struktur](#)
- ▶ [Projektets omfang](#)

Semantisk netværksanalyse

- ▶ [Om semantiske netværksanalyser](#)
- ▶ [Temaklyngerne](#)
- ▶ [Blå: Byen til Vandet](#)
- ▶ [Gul: Økonomiske prioriteringer og havnen](#)
- ▶ [Brun: Byliv i midtbyen](#)
- ▶ [Lilla: Caféliv og bystemning](#)
- ▶ [Grøn: Fremtidens boliger](#)
- ▶ [Rød: Udformning af byrum](#)

Analyse: kategorierne

- ▶ [Klimatilpasning](#)
- ▶ [Fremtidens boliger](#)
- ▶ [Økonomiske prioriteter](#)
- ▶ [Aktiviteter](#)
- ▶ [Østervold](#)
- ▶ [Fremtidsdrømme](#)

Andre indspil

- ▶ [Borgerforum](#)
- ▶ [Rismølleskolen](#)

Afsluttende ord og brug af databasen

- ▶ [Bearbejdning af data](#)
- ▶ [Brug af databasen - søgefelt](#)
- ▶ [Brug af databasen - kortet](#)





INTRODUKTION: OM PROJEKTET

Hvad er Randers for en størrelse? Formålet med projektet Fremtidens Byen til Vandet har været at kortlægge hvad borgerne ser af muligheder for Randers, og hvilken retning de ønsker kommunen skal bevæge sig fremadrettet.

Med denne rapport, opsummerer vi de mange bidrag, der kom ind gennem inddragelsesprocessen for Fremtidens Byen til Vandet og forsøger at tegne et billede af randrusianernes input og ønsker, som kan bringes videre til byrådet og det kommende parallelopdrag i forbindelse med udviklingsplanen for Byen til Vandet i 2019.



RAPPORTENS STRUKTUR

Rapporten er overordnet inddelt i en semantisk netværksanalyse af de indspil, som borgerne er kommet med i processen og en analyse af de temaer, der har været centrale i debatten. I netværksanalysen er temaerne baseret på datadrevne beregninger af nogle temaer, som er til fælles mellem de centrale termer i debatten.

Vi har offentliggjort et oversigtsbillede i form af et semantisk netværk med en søgefunktion, der giver mulighed for at navigere mellem de mange indlæg og sortere dem i de forskellige temaer. Netværket er et godt værktøj til at danne sig et overblik over debattens emner og de enkelte bidrag. Rapporten giver derimod et dybdegående indblik i debattens overordnede temaer - og de ønsker, som står frem i forbindelse med fremtidens Byen til Vandet.

Vi anbefaler at rapport og netværksanalysen undersøges parallelt.

God læselyst!

www.digitalarena.dk/randers

BORGERINDDRAGELSENS OMFANG

441 BIDRAG

Indsamlet i perioden august til oktober 2018,
fordelt på følgende kilder, med størrelse efter omfang.

Mail Rismolleskolen HF& VUC projekt uge om byen til Vandet

Havnegadeboksen Byen til Vandet Forum

Facebooksiden Fremtidens Byen til Vandet

Facebooksiden Randers Kommune

KILDERNE TIL DEBATTEN

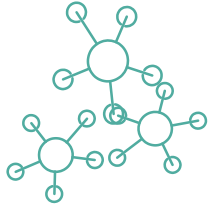
Rismølleskolen: En lokal folkeskole, der blev inddraget i projektet under en idræts- og temadag om Byen til Vandet.

Borgerforum: et åbent forum for Byen til Vandet, hvor de interesserede borgere frit kan mødes for at debattere, kommentere og give input til byudviklingsprojektet Byen til Vandet på særlige forummøder, workshops og andre aktiviteter.

Havnegadeboksen: Byen til Vandets nye mødested ved Havnen i Randers. Ved boksen kunne de interesserede borgere komme forbi og få mere info om fremtiden for arealerne omkring Randers Havn, om byudviklingsprojektet Byen til vandet og klimatilpasningsprojektet Klimabåndet og give deres besyv ift. projektet.

HF & VUC: Elverne ved den lokale HF & VUC bidrog til projektet under en projektuge om Byen til Vandet.

Facebooksiden 'Fremtidens Byen til Vandet': Randers Kommunes tiltag i debatten om byudviklingen i Byen til Vandet, hvor byudviklingen og klimatilpasningen i Randers midtby blev sat til debat under forskellige emner i perioden 15. august-12. oktober.



SEMANTISK NETVÆRKSANALYSE



OM SEMANTISKE NETVÆRKSANALYSER

Et semantisk netværk viser de termer med højest frekvens i én eller flere tekster, illustrerer hvordan de forholder sig til hinanden og fremhæver de forskellige “klynger” de former. En klynge af termer indikerer tit et tema. At omforme tekst til semantiske netværk er derfor en måde, at finde temaer i tekster på, fra mikro-diskussioner til de mere generelle diskussioner, der findes i dokumenterne.

(vores oversættelse, fra “Working with text in Gephi, Clément Levallois 2017-03-07“)



TEMA-KLYNGERNE

Den semantiske netværksanalyse af bidragene i inddragelsesprocessen har afdækket fem overordnede tema-klynger:

BYEN TIL VANDET

ØKONOMISKE PRIORITERINGER OG HAVNEN

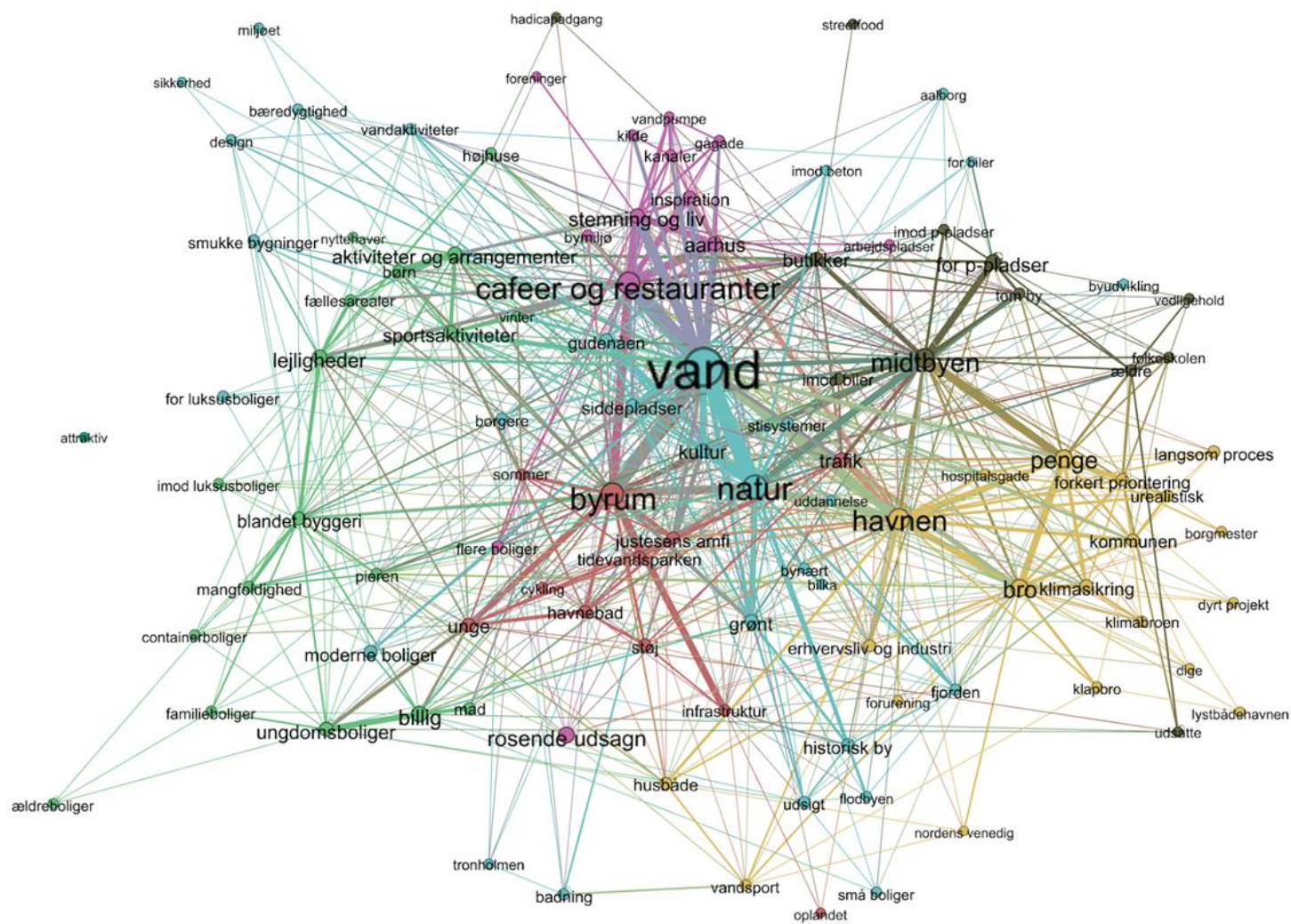
BYLIV I MIDTBYEN

CAFELIV OG BYSTEMNING

FREMTIDEN BOLIGER

Vi har lavet den følgende analyse, ved konstant at bevæge os mellem det overordnede billede og mikro-diskussionerne, som fremgår af netværksanalysen og de enkelte indlæg, disse diskussioner består af.


Dette er én af mange måder, at forholde sig til indholdet i en visionsproces på og det giver naturligvis ikke et absolut svar på hvad meningsindholdet i indlæggene er. Det giver dog et spændende indblik i- og overblik over et ellers komplekst tema, med svar der bevæger sig i mange retninger.





BLÅ TEMA- KLYNGE

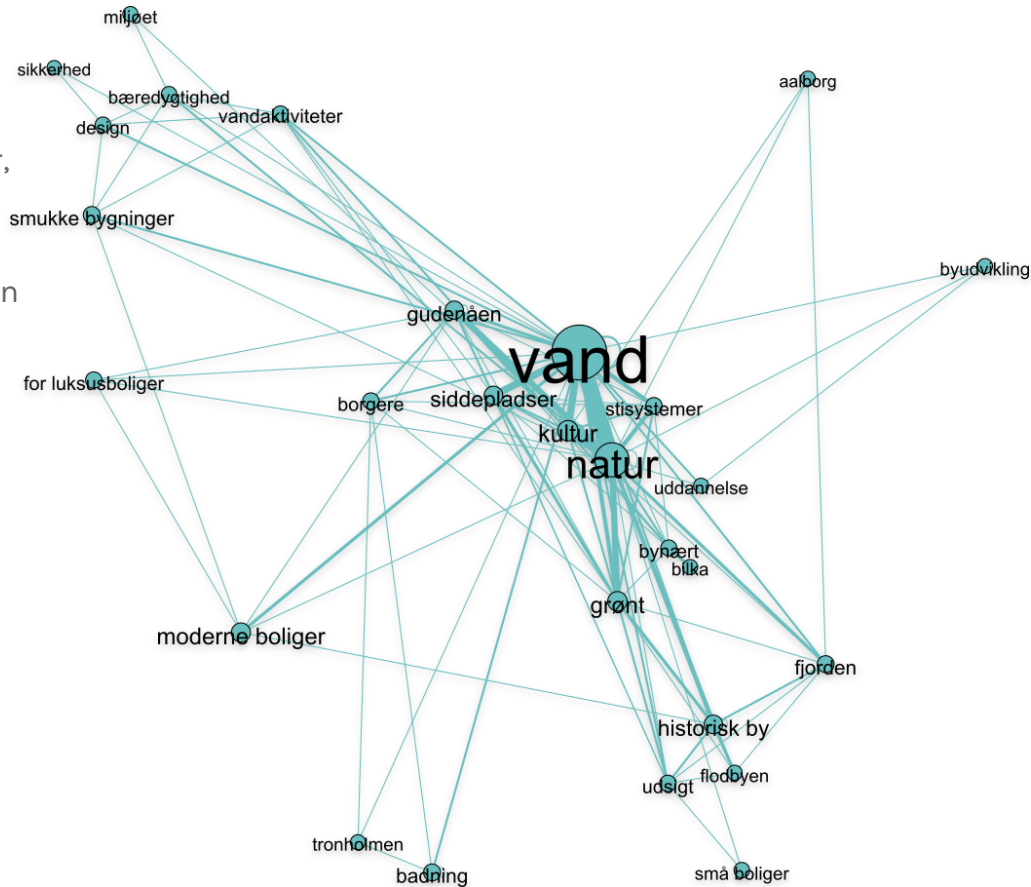
Byen til
vandet



Byen til vandet

Vandet er, som temaets størrelse i kortet indikerer, det tema, der tales mest om. Det generelle ønske er, at vandet skal ind i byen og udgøre et centralt element i Randers som en levende by og opholdssted. Kanaler og vand ved Østervold går igen som eksempler. Natur er også et centralt koncept for de, der har bidraget i inddragelsesprocessen.

Et klart narrativ er ønsket om at lade naturen ind i byen og langs vandet - både den vilde natur og grønne lunger med blomsterbed og sidde- og spisepladser nævnes. Der tales meget om den bynære natur i Randers og vigtigheden af at have ”rigtig” natur helt ind i bykernen. Både vandet og naturen nævnes ofte i sammenhæng med siddepladser, gangstier og opholdsrum. Der snakkes relativt lidt om det kulturelle element i forhold til vand og natur. Det er i sig selv interessant.





Citater

“Lavt vand, som man kan soppe i om sommeren... Og sidde ved på bænke. Måske kunne det laves til skøjtebane om vinteren..? Og så en lille cafe eller isbar om sommeren, som kunne sælge varme vafler og æbleskiver om vinteren... Og kaffe!! 😊 😊 😊 ”

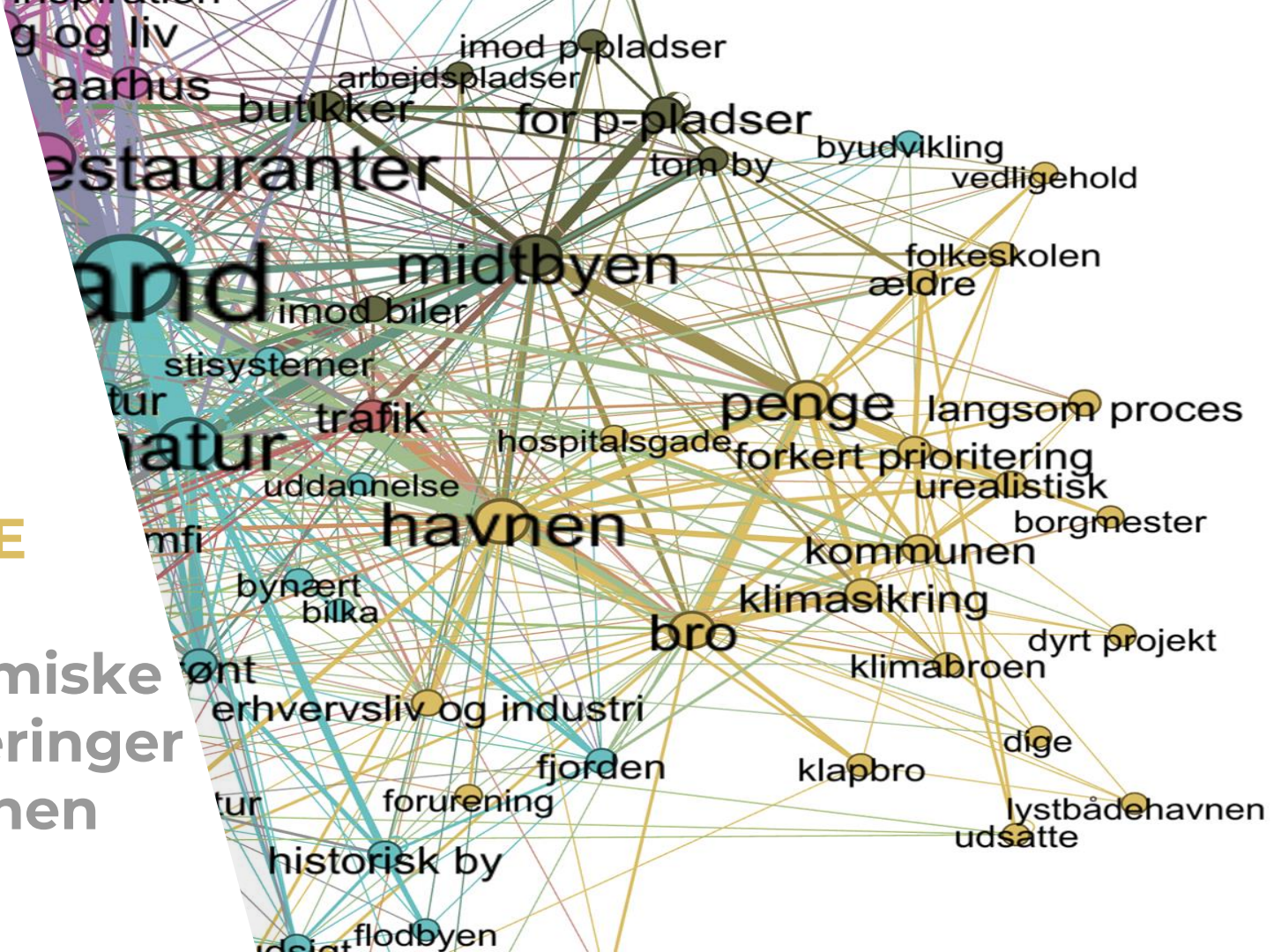
“Det ville være godt at give endnu flere muligheder for både børn, unge, voksne og ældre i Randers/på Østervold. Vand kan samle folk og kan lægge op til leg og aktivitet, men der skal også være mere rolige steder hvor man kan sidde og læse en bog/avis/tablet. Skab rum med vand, mindre planter, træer og skulpturer, og lad havnen strække sig ind i byen. Det kan blive super godt!”

“Ja, men så skal det være plads nok til vandet OG plads til at folk kan gå en tur. Har vi det? Århus har bredde gågader og mange af dem... vi har kun Østervold. Så det der fungerer i Århus skal ikke nødvendigvis duer i Randers. Man skal kigge bredere i andre Euroepisk små byer.”



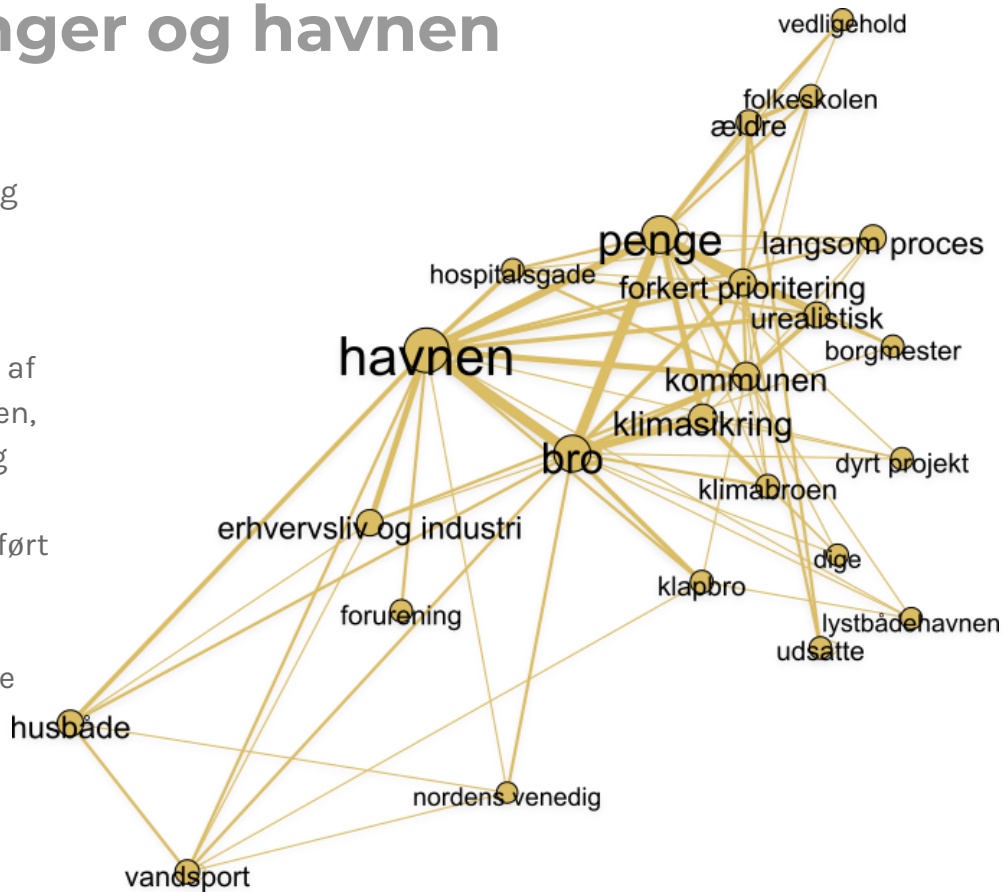
GUL TEMA- KLYNGE

Økonomiske
prioriteringer
og havnen



Økonomiske prioriteringer og havnen

Et gennemgående narrativ i den gule temaklynge omhandler prioritering af klimabroen og klimasikring over de andre tiltag i projektet. Andre udtrykker en frustration over at kommunen bruger penge på byen ved vandet snarere end på offentlige instanser som ældre og folkeskolen. Andre alternative prioriteringer af pengene nævnes også - se temaerne ældre, folkeskolen, vedligehold og udsatte i netværkskortet. Østervold og Hospitalsgade nævnes som eksempler på tidligere projekter der har kostet meget, men uden at det har ført til meget. En mindre diskussion omhandler lystbådehavnen, og om at den må flyttes hvis klimabroen bygges. Det foreslås af enkelte at anlægge en klapbro. Også andre vand-relaterede temaer som husbåde, vandsport og nordens Venedig nævnes.



Citater



“Havnen skal blive der for altid, det er hygge når der er liv på havnen. Det bliver der jo ikke når det skal ligne Århus havn. Industri og arbejdspladser skal vi altså have. Havnen skal blive der for altid, det er hygge når der er liv på havnen. Det bliver der jo ikke når det skal ligne Århus havn. Industri og arbejdspladser skal vi altså have.”

“Få nu løst de klimamæssige problemer (højvande) først og kig så på om der er flere penge - mener klimabroen koster 3-400 millioner, så....”

“Gad vide hvor mange almindelige mennesker man har forestilt sig der ender med at have råd til at bo der”

husbåde

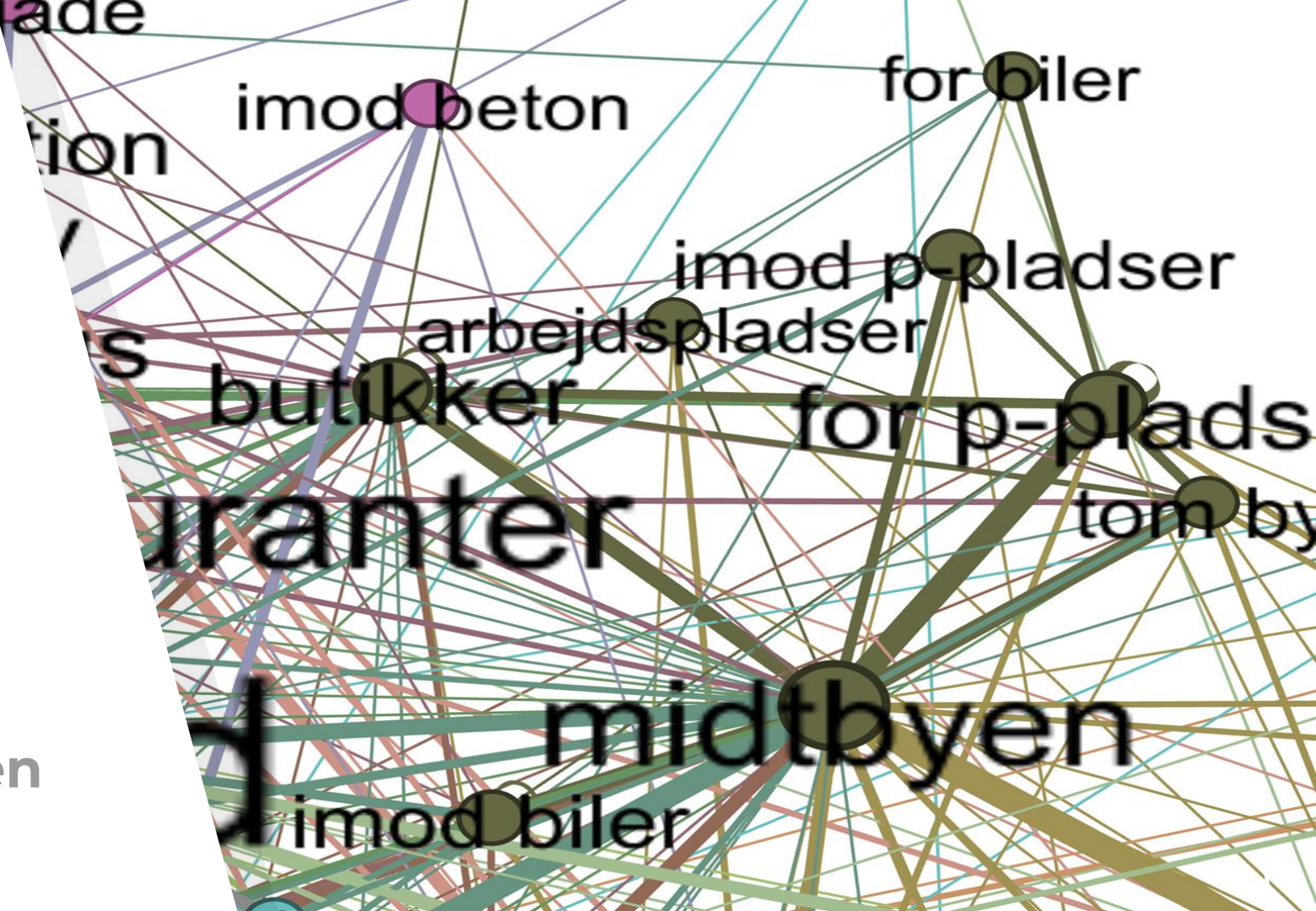
nordens venedig

vandsport



**BRUN
TEMA-
KLYNGE**

Byliv i
midtbyen



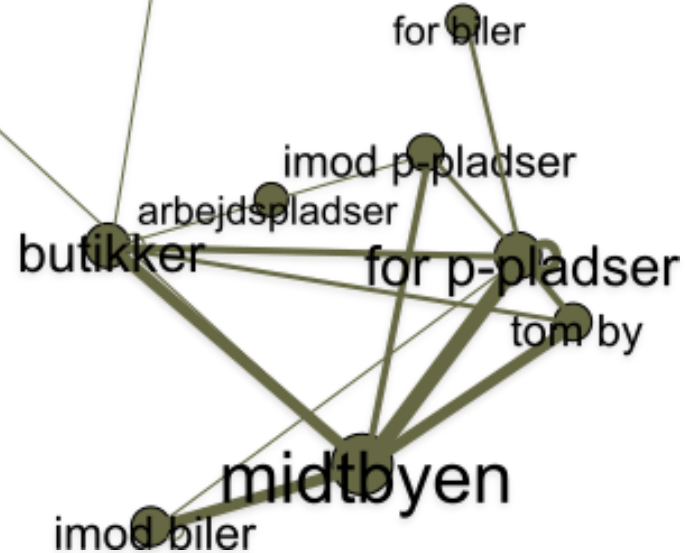
Byliv i midtbyen

Brun klynge har bymidten som omdrejningspunkt. Temaerne tom by, butikker, for biler, imod biler, imod p-pladser og for p-pladser omhandler hvorvidt der skal være biler og parkeringspladser i centrum. Disse indslag har det til fælles, at de påpeger et ønske om, at skabe mere byliv i centrum.

De indslag, der omhandler ønsket om flere parkeringspladser og biler i centrum ser det ofte som en måde at skabe mere liv i byen. Flere argumenterer for at gratis parkering i midtbyen vil gøre det mere attraktivt at handle i byen.

hadicapadgang

streetfood



Citater

“Vi skal have bilerne ud af midtbyen. Flere gågader ville også være dejligt.”

“Noget helt almindelige lønarbejdere har råd til at bo i. Det trænger vi til i midtbyen. Måske rækkehus med to etager og fællesarealer”

“🚫 drop p-afgifterne i centrum 🚫 bliv enige om fælles åbningstider i butikkerne 🚫 få lejet alle de tomme lokaler ud... det minder efterhånden om en spøgelses by.”





LILLA
TEMA-
KLYNGE

Cafèliv og
bystemning

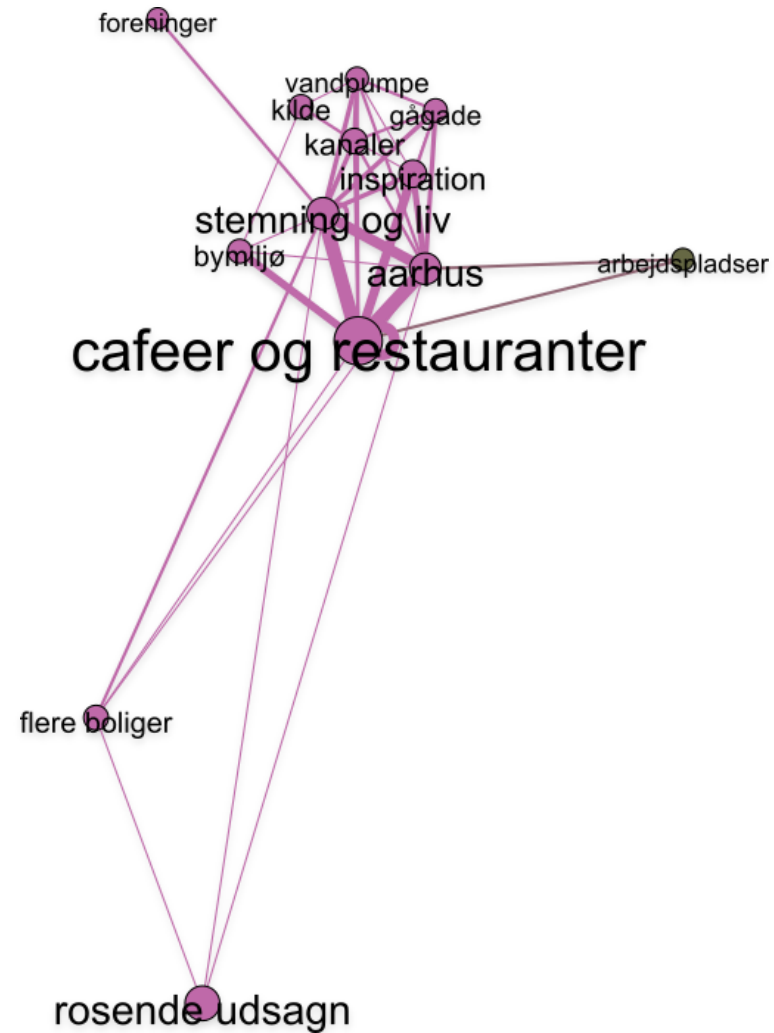


Cafèliv og bystemning

Et levende cafemiljø ved vand fremhæves som et stort og gennemgående ønske i debatten.

Det nævnes også at man skal undgå for meget beton-byggeri.

Århus og Aalborg nævnes begge som både inspiration og skrækeksempler – betoninddæmningen af åen nævnes som noget negativt mens det generelle cafèliv ved åen i Århus og havnebassinet i Aalborg som noget positivt. Temaerne ”kilde” og ”vandpumpe” omhandler en mindre diskussion om muligheden for at anlægge rindende vand ved Østervold.



Citater

“Den nuværende opbygning af byen afskærer os fra rigtigt at bruge vandet til ophold, cafe/restauranter/byrum. Det kan vi gøre bedre.”

“Gademusikanter vandaktivitet og små cafeer er altid hyggelig. Mon ikke man kunne få det til at hænge sammen med slotspladsen”

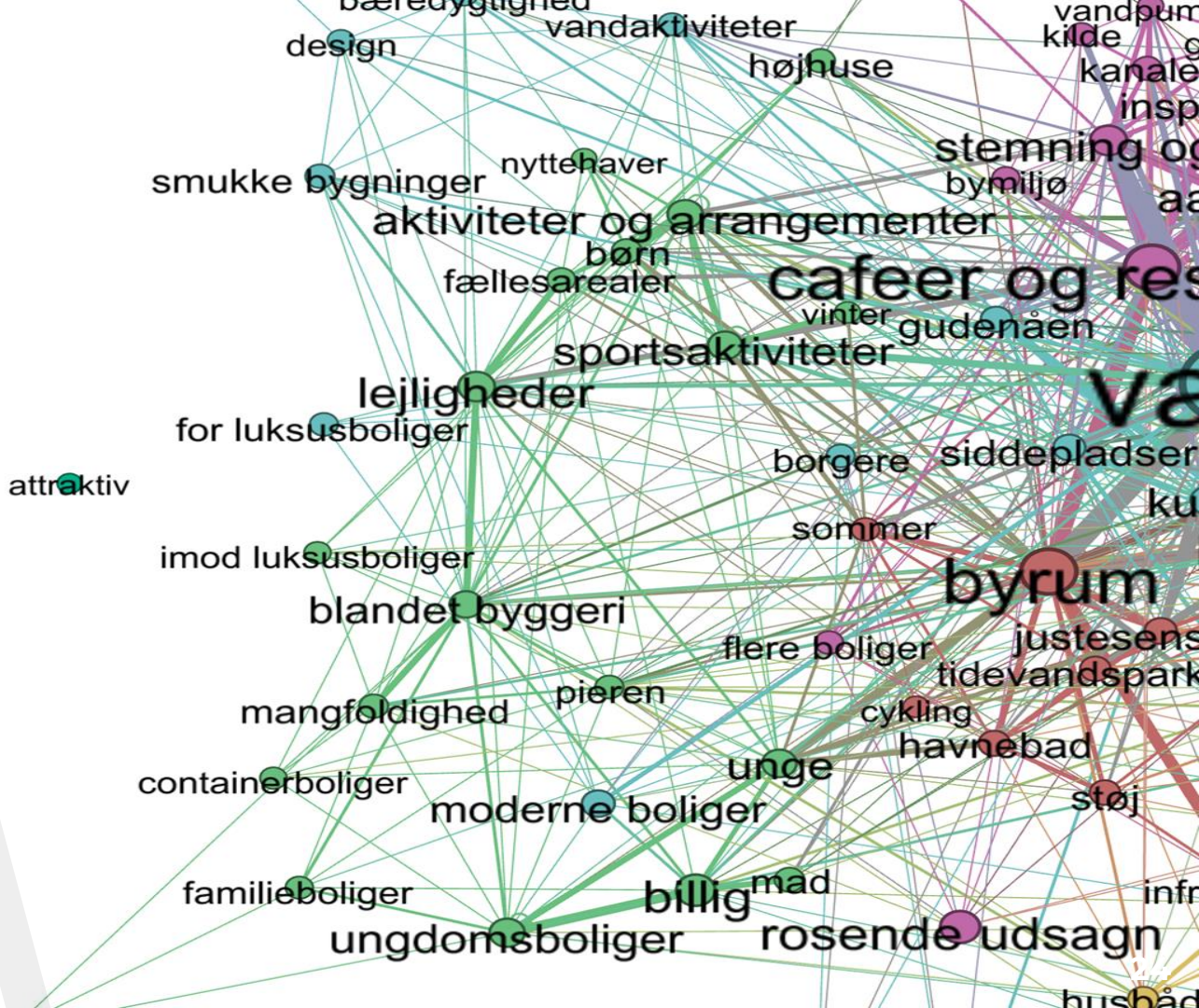
“Jeg ville rigtig gerne have en stemning ala åen i Århus. Dvs. Vand i et eller andet rimeligt målestok og så cafeer, hvor man kan spise både inde og ude. 😊”

“Giv mulighed for noget by miljø, med nogle cafeer, lige nu skære østervold faktisk byen lidt op i to, fjern evt bilkørsel der.”



GRØN TEMA- KLYNGE

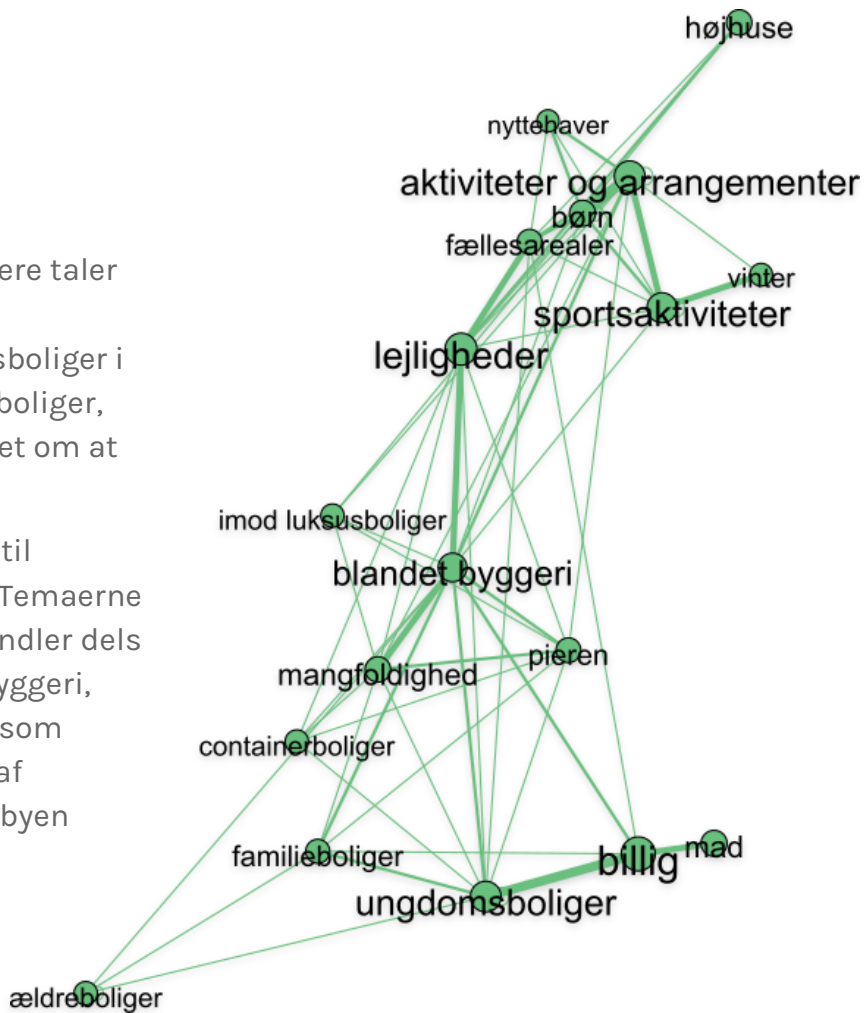
Fremtidens boliger



Fremtidens boliger

Der efterspørges større variation i boligmuligheder. Mangfoldighed beskrives desuden som byens DNA. Flere taler om at koble boformer så man både indtænker dyre og eksklusive penthouse lejligheder, men også ungdomsboliger i containere eller skurvogne, billige lejligheder, familieboliger, husbåde og plejehjem. Noden "unge" omhandler ønsket om at prioritere de unge i boligbyggeri.

Der tales også om et begrænset behov for store haver til boligerne, men et større fokus på lækre fællesarealer. Temaerne aktiviteter, arrangementer og sportsaktiviteter omhandler dels et ønske om aktivitetsområder i tilknytning til boligbyggeri, men er også tæt forbundet med den lille temaklynge, som omhandler stemningen i byen generelt. Dette aspekt af temaerne omhandler konkrete forslag til aktiviteter i byen samt et generelt ønske om flere aktiviteter i byen.

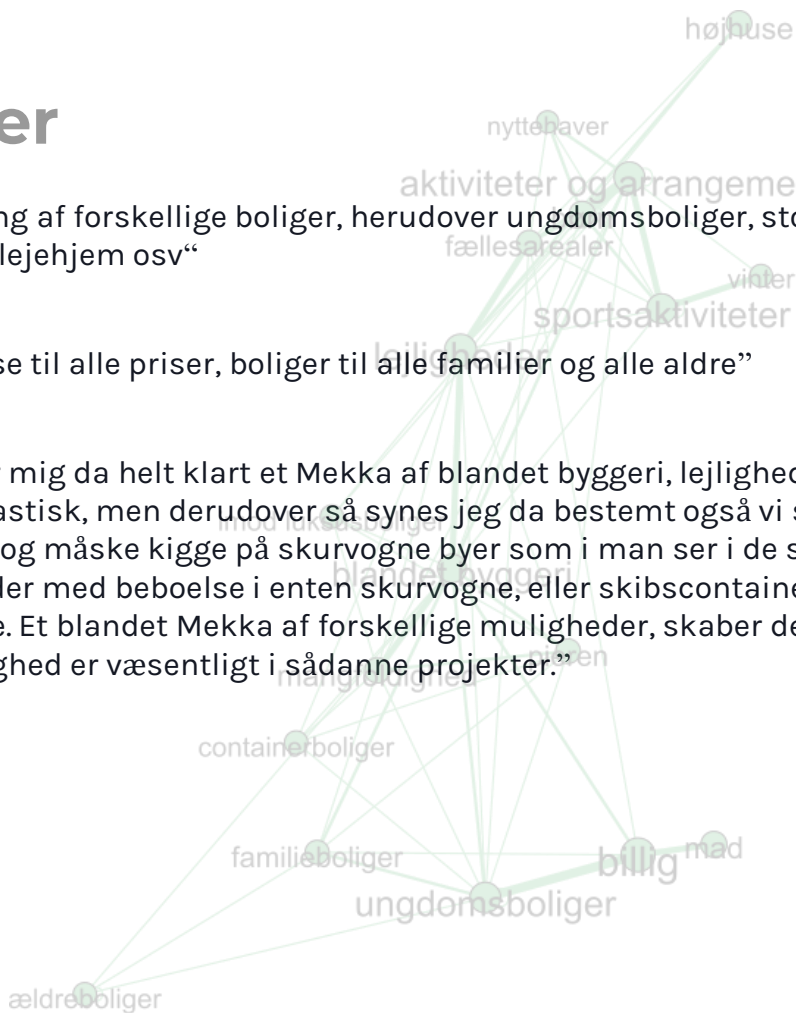


Citater

“En blanding af forskellige boliger, herudover ungdomsboliger, store huse til familier, måske et plejehjem osv“

“Natur, huse til alle priser, boliger til alle familier og alle aldre”


“Forestiller mig da helt klart et Mekka af blandet byggeri, lejligheder lige ned til pieren er super fantastisk, men derudover så synes jeg da bestemt også vi som by skal være innovative og måske kigge på skurvogne byer som i man ser i de større uddannelsesbyer. Små områder med beboelse i enten skurvogne, eller skibscontainere, til de unge studerende. Et blandet Mekka af forskellige muligheder, skaber det bedste grundlag, mangfoldighed er væsentligt i sådanne projekter.”





**RØD
TEMA-
KLYNGE**

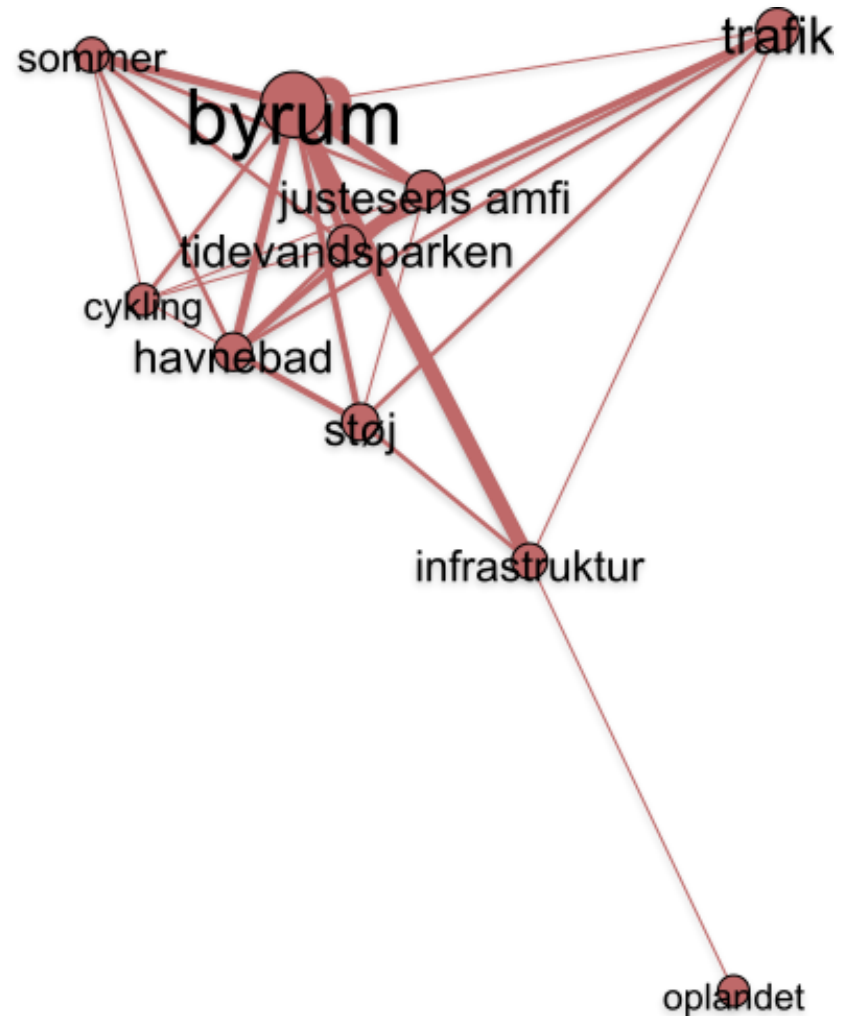
Udformning
af byrum



Udformning af byrum

Der efterspørges åbne byrum – steder i byen hvor man kan opholde sig. Den røde temaklynge optager også forslagene om at anlægge Justesens Amfi eller Tidevandsparken på Justesens Plæne. Tidevandsparken favoriseres af de, der ønsker at fremhæve overgangen mellem by og natur. Det fremhæves også af flere at Tidevandsparken i større grad varetager de formål området har i dag.

Andre stemmer fokuserer på behovet for et mere varierede kulturtilbud i byen, og disse argumenterer for at lægge Justesens Amfi ved Justesens Plæne. Muligheden for at lægge amfiscenen ved en anden placering end Justesens Plæne efterspørges også af flere. Ingen af de to forslag fremstår som en klar favorit af de, der har deltaget i processen. Forslaget om at anlægge et havnebad fremhæves af flere som spændende.



Citater

“Vi ser gerne attraktive udemiljøer til børn og familier. Jeg tænker legepladser i naturmaterialer, boldspils faciliteter, fælles grill område. Fællesskab omkring nyttehave kunne også være interessant”

“Fremtidens Byen til Vandet jeg synes det er vigtige at pieren kan være en modvægt til stres og jag. Vi mangler oaser med natur - en “lomme” i byen og ikke bare en masse åbne pladser.”

“Veje, pladser og byrum skal prioriteres højt fordi det vigtigt med placering og område ser godt ud og fungere.. det der ikke skal prioriteres så højt er støjfskærmning”

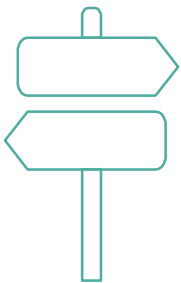


AFSLUTTENDE ORD



I ovenstående har vi gennemgået de klynger af temaer, der er opstået ud fra det samlede datasæt af borgerinputs og fremhævet “data-fortællinger” som vi anser som fremtrædende i datasættet. Der er mange andre fortællinger i datasættet og derfor har vi oprettet en søgbar database, som dækker over alle indkomne udsagn fra borgere i Randers kommune. Disse udsagn er givet i forskellige kontekster, nogle mere styrede end andre.

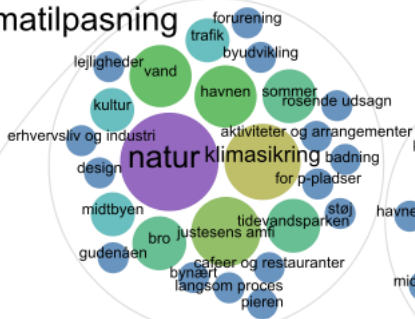
Ønsket har været at samle al den indkomne data og kombinere menneske- og maskinkraft til at fremhæve mønstre og tematikker på tværs af inputs. Databaserne giver således enhver mulighed for at genbesøge og udforske datasættet. Denne mulighed skal tænkes som indsigt og inspiration for såvel beslutningstagere som civile borgere, og kan benyttes som et datadrevet bagtæppe for videre diskussioner af fremtidens byen til vandet.



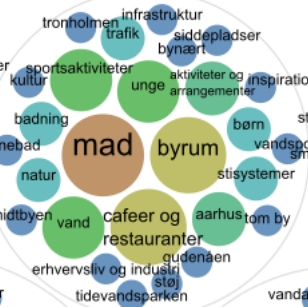
ANALYSE: KATEGORIERNE

Hvad mener borgerne om Randers?

Klimatilpasning



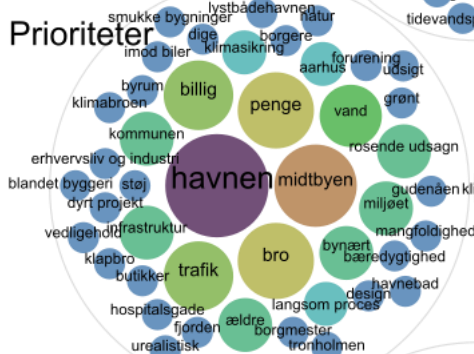
Aktiviteter



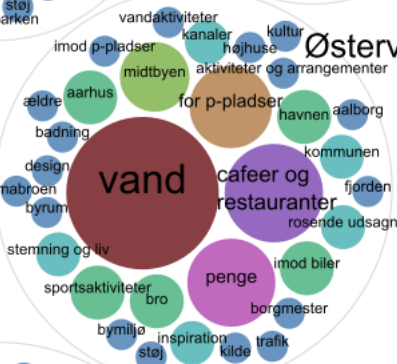
Fremtidsdrømme



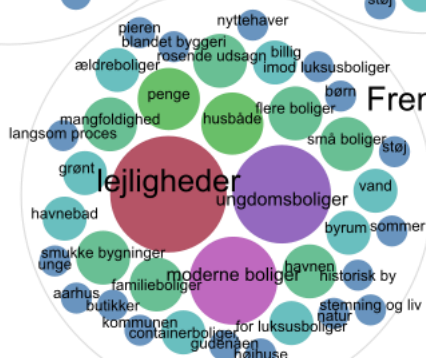
Økonomiske Prioriteter



Østervold

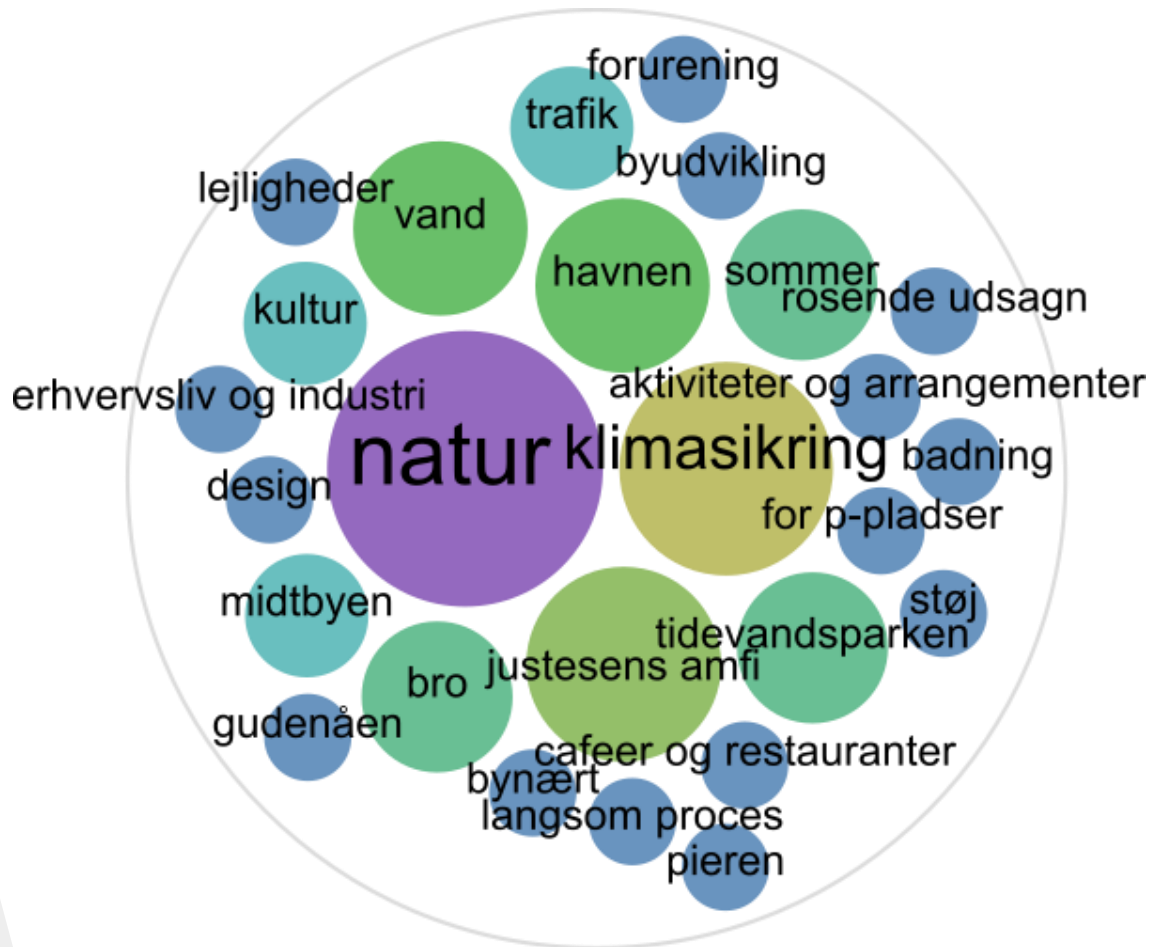


Fremtidens Boliger





Klima-tilpasning



Klimatilpasning

Temaet klimatilpasning har hovedsageligt omhandlet klimabeskyttelse af Justesens Plæne og af Tronholmen. I førstnævnte tilfælde blev borgerne præsenteret for to forslag - Justesens Amfi og Tidevandsparken. I andet tilfælde for forslagene Tronholmen Dunes og Den Blå Plads.

Der er ingen klare billeder af hvilke alternativer borgerne foretrækker - stemmerne fordeles rimelig ligeligt.

I tillæg bliver det nævnt af mange, at klimasikring er et vigtigt aspekt i projektet som bør prioriteres højt både tidsmæssig og økonomisk. Særligt klimabroen fremhæves i dette henseende.

Citater

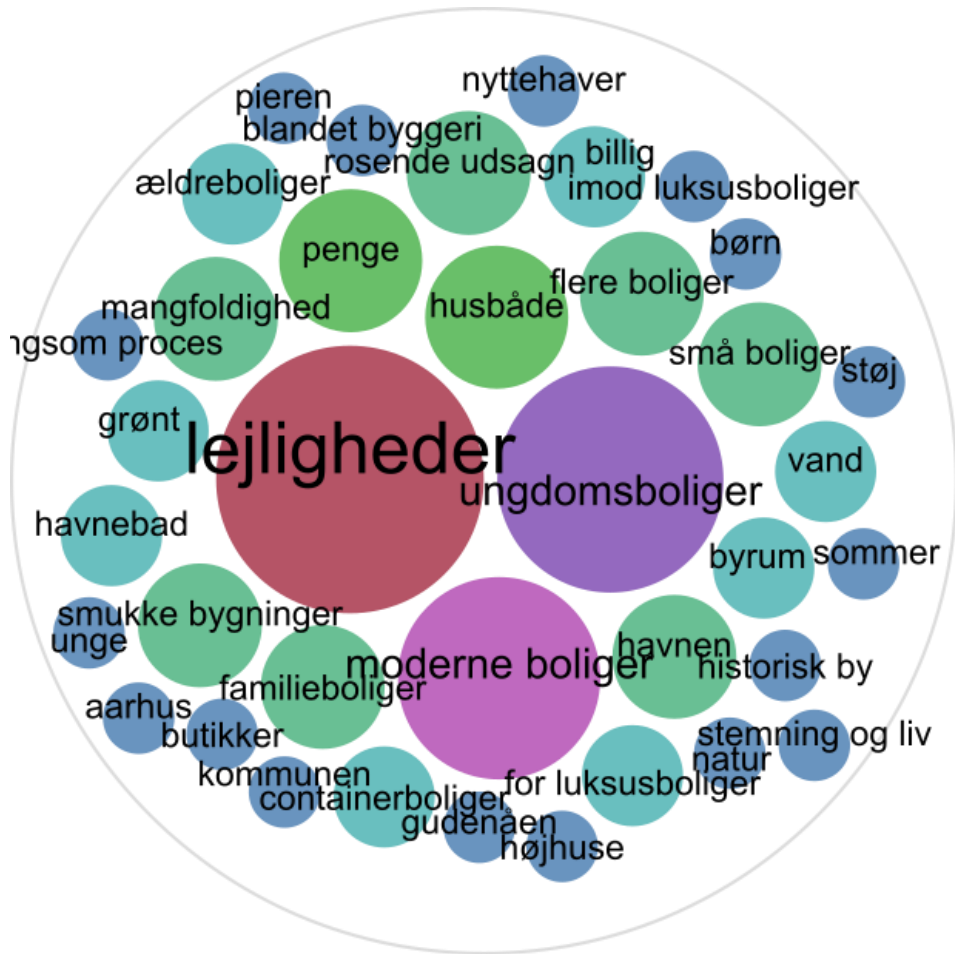
“Håber man fokusere på at beskytte byen/Tøjhushavekvarteret/Midtbyen mod de nye klimaændringer som er eller vil komme, så brug istedet penge på broen over Randers fjord ved pieren.”

“Tronholmen Dunes vil få borgerne til at blive i byen om sommeren, der på varme dage er helt mennesketom. Mulig for at bade, sole og være sammen ved vandet vil gøre byen til et bedre sted at bo”

“Fint projekt, MEN man må ikke glemme at hovedformålet må være at sikre at det IKKE bliver “BYEN I VANDET” altså at sikre byen mod oversvømmelser. Alene dette vil koste rigtig mange penge og det er svært at se hvor de skal komme fra, men det kan være den nye bro kunne blive finansieret privat UDEN at Randers skal leje den ala Water og Wellness.”



Fremtidens boliger



Fremtidens boliger

Der er mange forskellige ønsker til fremtidens boliger i Randers, især når det drejer sig om, hvad der skal ligge ved vandet. Mange skriver om, at der skal være plads til alle ved vandet - også til dem der ikke bor der. Der er også et særligt fokus på at der eksempelvis kommer husbåde og havnebad i området.

Mange af borgerne kommer også med helt specifikke ønsker, til hvad de gerne vil have fra fremtidens boliger, det gælder alt lige fra carport, kvadratmeter til skur. Snakken går særligt om at dem i de yderste ender af alders-skalaen skal kunne finde boliger i overkommeligt prisleje så der kommer en diversitet af indbyggere i de nye områder.

Citater

“Huse til seniorer i et plan ,rækkehuse med flisebelagt for og baghave og ca 100m2 .Jeg er 70 år og påtænker at flytte tilbage til Randers ,det er hvad jeg kunne tænke mig .Der skal også være et lille redskabsrum og en carport”

“Gå efter mangfoldighed, som i forvejen er byens dna. Det er rigt og givende at spejle os i hinanden - så lad forskelligheder mødes - Alt fra stramme og lækre pier-penthouse-boliger til charmerende husbåde. OG...! Tænk nu forskellige priser og alternativer ind; bland gerne ejer, andel og lejeboliger. Det er smukt”

“Vi bliver nødt til at skabe et fælles byrum ved vandet, ikke et byrum, der kun er forbeholdt dem der bor der.”

“Helt enig, blandet byggeri med direkte adgang til aktiviteter i naturområder giver gode muligheder for mangfoldighed og sociale aktiviteter. Under alle omstændigheder synes jeg ikke, pieren skal være forbeholdt luksusboliger, det ville være fedt, hvis pieren kunne blive et område med plads til alle.”

Økonomiske prioriteter

Der ønskes mange forskellige prioriteringer af Randers kommune. Enkelte snakker om at der er mange lukkede butikker og at det er en udfordring for byen. Andre ønsker at der kommer flere eller bedre forbindelser til byen og at det er vigtigt at kommunen bruger pengene her først.

Der er også en klar forventning om, at man er ansvarlig i forhold til de mange penge, der skal bruges på havneområdet, mens der samtidig også forventes at andre områder ikke bliver glemt i forløbet. Enkelte borgere skriver desuden om vigtigheden i at borgergruppernes viden rent faktisk bliver anvendt, når projekter er under opbygning.

Citater

“Få dog lavet en ordentlig tilgang til byen. Stadig efter mange mange år er det et MARERIDT med den sølle bro.”

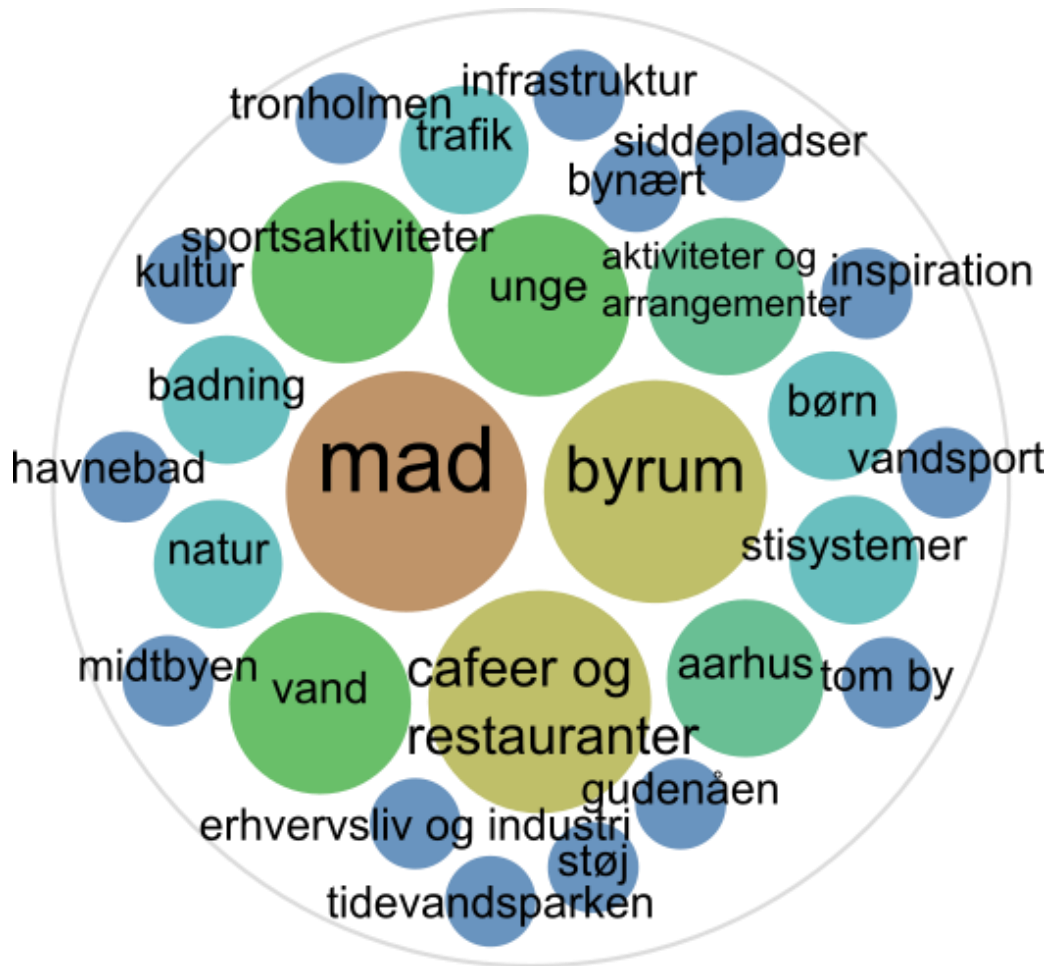
“Skaden er sket, så lad det blive som det er. Brug pengene nede ved vandet.”

“Det er så skræmmende med alle de lukkede Butikker i Randers. (Spøgelses Byen) Vi er Danmarks 6 største By!!!!!! Pinligt.. Start der .”

“Ja borgergrupper er da fine nok hvis de bliver hørt eller de indsigelser der er bliver hørt .kan sagtens se iden i de visioner kommunen har med de forskellige ting , der er nogle som er gode nok. Men se østervold og hospitalsgade, som to gralde eks .der er blevet brugt mange mange millioner på de to ting , og hvad har det hjulpet, ingen ting .”



Aktiviteter



Aktiviteter

Der er rigtig mange ønsker og gode forslag til aktiviteter i fremtidens Randers. Overordnet tales der om områder ved vandet, med mulighed for friluftsliv og spisning/picnic. Dette uddybes blandt andet med helt konkrete forslag såsom at oprette bænke eller 'udhængsbåse' på den blå bro, eller at der kommer en skøjtebane om vinteren.

Der er også et par borgere der overvejer hvilke muligheder, der kan være for at anlægge levende cafémiljøer i fremtiden.

Endelig, skrives der om, at de unge godt kunne bruge nogle flere muligheder, gerne aktiviteter der ikke koster penge.

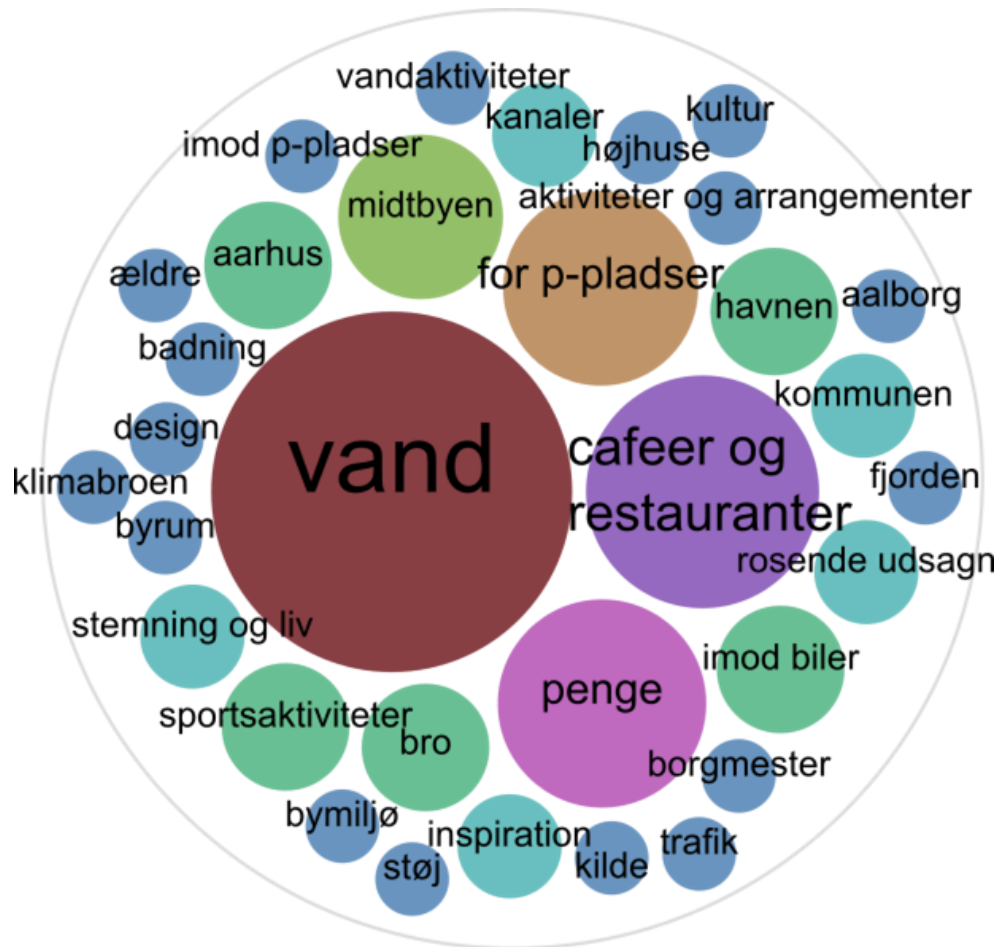
Citater

“Vi ser gerne attraktive udemiljøer til børn og familier. Jeg tænker legepladser i naturmaterialer, boldspils faciliteter, fælles grill område. Fællesskab omkring nyttehave kunne også være interessant”

“Det er helt rigtig at havnebadet skal ligge ved Tronholmen, der er de unge og sports aktiviteterne, samtid kan græsset benyttes til solbadning.”

“Lav en række åbne “udhængsbåse” på den blå bro, som hver har plads til fast 6-8prs bord-bænkebord. Så kan man cykle derved og nyde sin søndagsmadpakke mv med familien mens man nyder den fantastiske udsigt ud over gudenåen.”

“Lavt vand, som man kan soppe i om sommeren... Og sidde ved på bænke. Måske kunne det laves til skøjtebane om vinteren..? Og så en lille cafe eller isbar om sommeren, som kunne sælge varme vafler og æbleskiver om vinteren... Og kaffe!! 😊 😊 😊 ”



Østervold

Østervold

Borgerne i Randers har mange forskellige meninger om hvad der skal ske på Østervold. Der er blandt andet en uenighed om hvorvidt der skal kunne køre biler eller ej. Nogle mener, at butikker vil miste kunder hvis man lukker for kørsel, mens andre mener at man burde lukke af for at gøre plads til caféer og aktiviteter.

Helt konkret ønskes det også at lokale foreninger eller virksomheder får råderet over dele af Østervold i perioder, så der kan ske en konstant forandring og udvikling og at området bliver brugt effektivt. Eksempler der dukker op er blandt andet gademusikanter eller forskellige boder. Få borgere kommer desuden med kritik af den måde Østervold er opbygget hvor underlaget gør det svært at se hvor der er kørsel, og hvor der kan være aktiviteter og leg.

Citater

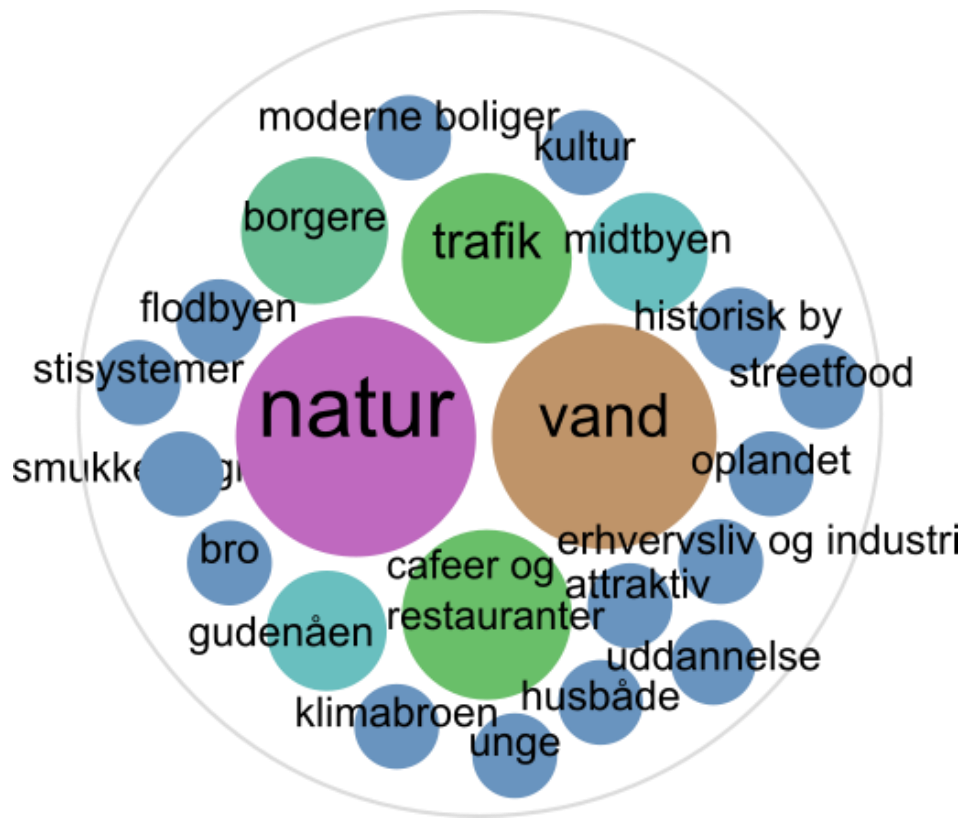
“Giv forskellige foreninger råderet over Østervold i en weekend og lad dem planlægge aktiviteter - så kommer der liv i gaden.”

“Har vi ikke allerede brugt alt for mange penge på Østervold uden den success man regnede med? Familierne regnede med at kunne gå en tur på Østervold mens børnene legede fri, men ved at lægge det samme underlag på "avenuen" og vejen og uden en tydelig adskillelses kant, kan børnene ikke se forskellen mellem gågaden og vejen. Hvis man lukker helt Østervold for trafikken, risikerer man at miste mange kunne til Randers centrum, så pas på med det.”

“Det er så flot med åbning for enden. Og så synes jeg det kunne være fedt med mere vand og grønt med sidepladser, som indbyder til at slappe af og hygge sig.. Evt. vandaktivitet ala det som de har i Aqua, eller andet sjov med vand. og stadig have plads til at der kan stå lidt boder og lignende. :D Og så vigtigt med luk for adgang af biler! :)”



Fremtids- drømme



Fremtidsdrømme

Under kategorien fremtidsdrømme finder vi tre primære budskaber. Forbindelsen til vandet, genskabelse af historiske bånd mellem midtbyen og flodhavnen og brug af vandet til rekreative aktiviteter.

Der bliver talt om, at den nuværende opbygning af byen afskærmer midtbyen fra naturen og vandet ved åen - og de muligheder, det område rummer. Det fremhæves, at det er på tide at byen vender sig mod vandet og giver borgerne mulighed for at færdes ved vandet og bruge dette til cafeliv og byrumsaktiviteter.

Der bliver talt om at byens historiske baggrund som flodhavn skal bevares med stærke links til den historiske midtby, at man skal lade nyt og gammelt spille sammen og at den rå industrihistorie kan give autenticitet til nye bygningsværker.

Og der bliver talt med begejstring om at skabe mulighed for rekreative aktiviteter, der stemmer overens med visionen for Byen til Vandet. Herunder nævnes der både aktiviteter, der skaber dagligt liv i byen, som fx. cafémiljø ved vandet, men der er også tale om større begivenheder med fokus på forbindelsen med vandet.

En borger fremlægger bl.a. ideen om en tilbagevendende vandfestival, der kobler rekreative aktiviteter med fagligt indhold relateret til vand.



Citater

“I Randers har vi alle muligheder for udvikling. Vi har en fantastisk midtby, en fantastisk natur, vi har uddannelser og erhverv. Dette skal vi værne om og udvikle, her er byen til vandet projektet et must.”

“Middelalderbyen der møder vandet. Genskab nogle historiske bånd. Lav desuden moderne by på havnearealer.”

“Den unikke natur og vandet inde i byen, fjorddeltaet længere ude + den spændende og snørklede middelalderby.”

“Byens historiske baggrund som flodhavn skal bevares med link til byens historiske midtby.”

“Den nuværende opbygning af byen afskærer os fra rigtigt at bruge vandet til ophold, cafe/restauranter/byrum. Det kan vi gøre bedre.”

“Vand. Lav en tilbagevendende vand-festival i Randers med både en akademisk del og evt firmamesse, arrangementer for børn, lystfiskere, etc. Lidt ligesom årsmødet, men kun om vand.”

“Det er på tide at byen vender sig mod vandet, med de store muligheder for at byens borgere kan færdes i området.”

ANDRE INDSPIL



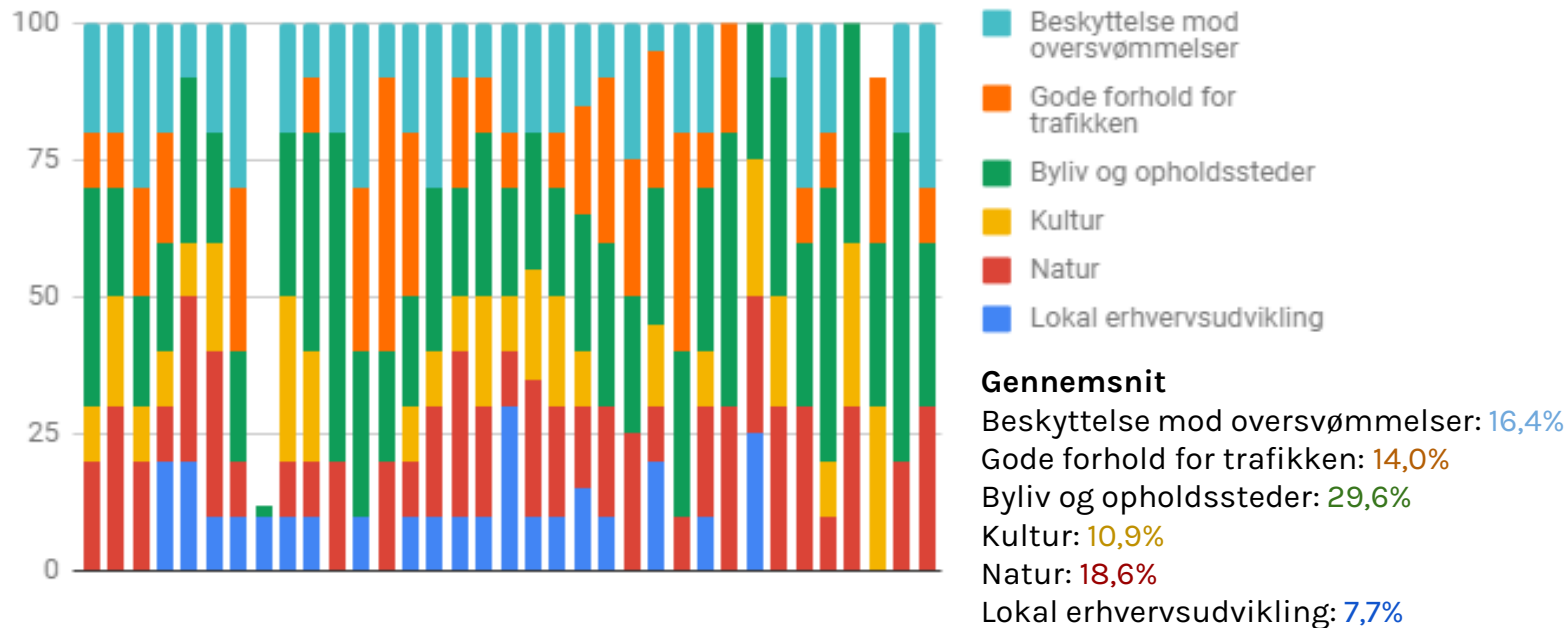
I tillæg til de tekstuelle inputs blev borgerne ved flere anledninger bedt om at rangere forskellige alternativer i forhold til hinanden.

Det følgende er en opsummering af disse indspil.

ANDRE INDSPIL: BORGERFORUM

Fordel 100 point ud fra, hvordan du synes temaerne skal prioriteres i udviklingsplanen.


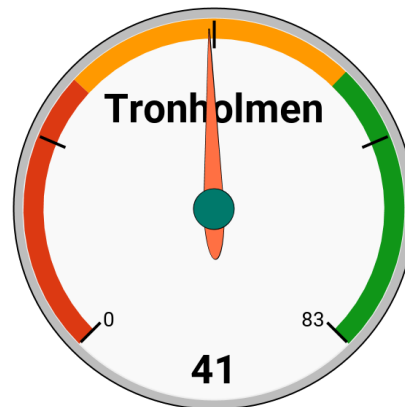
Fra borgerforum - om byen til vandet



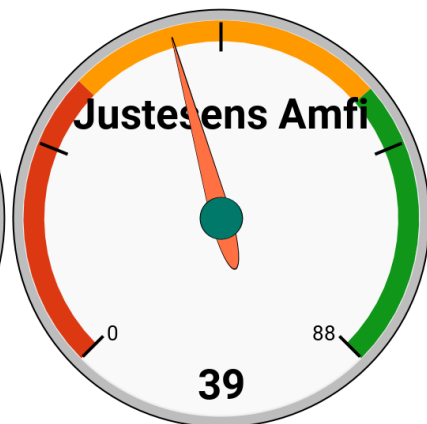

ANDRE INDSPIL: Rismølleskolen

Antal stemmer fordelt på de to valgmuligheder

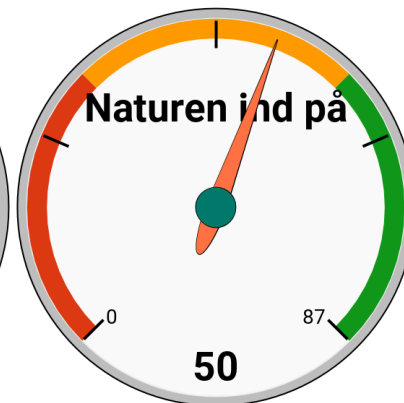

Klitlandskab eller fleksibel plads på Tronholmen?



Amfiteater eller tidevandspark på Justesens Plæne?



Promenade eller natur på pieren?

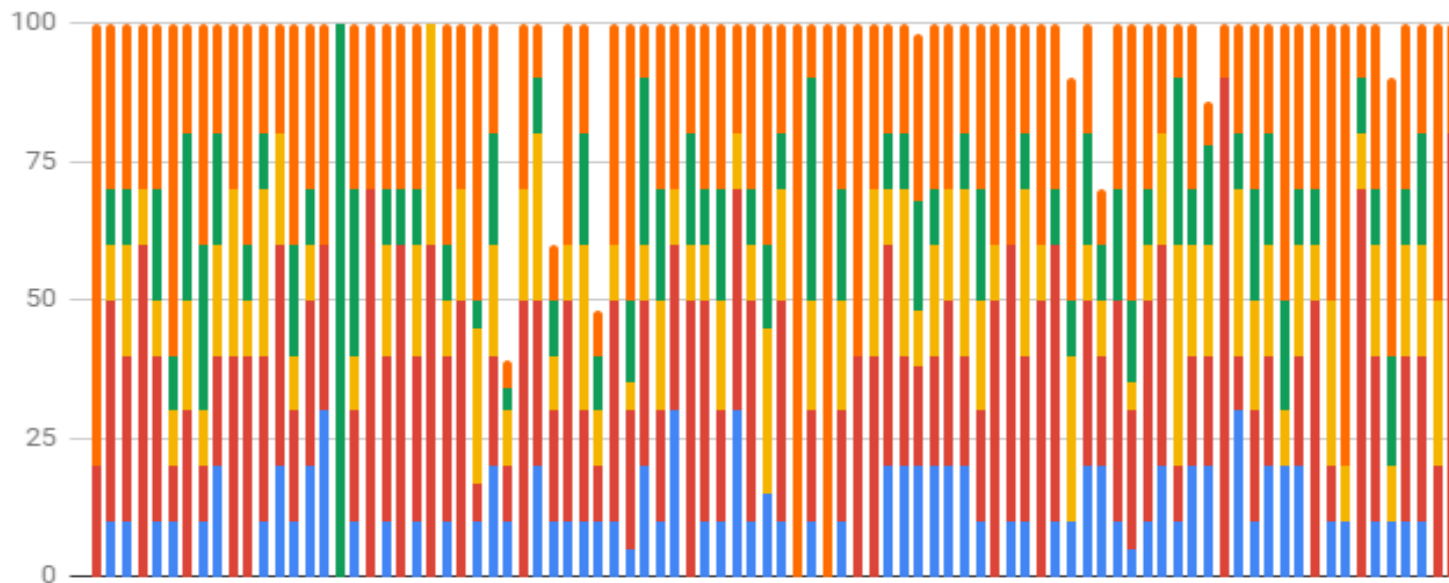


ANDRE INDSPIL: Rismølleskolen

Fordel 100 point efter, hvad du synes er vigtigst i fremtidens Randers?

Rismølleskolen - om klimabandet

■ Natur ■ Kultur og idræt ■ Gode forhold for trafikken ■ Byliv og opholdssteder ■ Lokalt erhvervsliv



Gennemsnit: Natur: 30,6% Kultur og idræt: 11,5% Gode forhold for trafikken: 14,9%
Byliv og opholdssteder: 29,2% Lokalt erhvervsliv: 10,4%



DATABASEN: METODE OG BRUG

- METODE
- SØGEFELT OG NETVÆRKSORT

METODE: BEARBEJDNING AF DATA

Tagging

Vi har samlet samtlige indspil fra processen i et datasæt og vi har produceret en liste over de ord, der anvendes flest gange i datasættet.

Derefter har vi udvalgt de relevante menneskelige, materielle og diskursive elementer i materialet efter principper fra Situational Mapping (Clarke 2005). I de tilfælde, hvor der fremstod flere lignende termer eller med samme betydning, har vi slået dem sammen.

Derefter har vi tagget indlæggende manuelt efter principper fra Situational Analysis, hvorpå relevante menneskelige, materielle og diskursive elementer, der ikke var fremhævet af den digitale analyse blev tilføjet.

Alle indlæg er endvidere anonymiseret.



BRUG AF DATABASEN - SØGEFELT

I det følgende gives en introduktion til brugen af debat-databasen, som både omfatter tre forskellige søgefelter og et netværkskort over alle indlæg i debatten.

Databasen har tre søgefelter med forskellige funktioner, som kan benyttes som en form for navigering i blandt debatindlæggene.

Kategori

Tema

Frisøgning

DATABASEN: www.digitalarena.dk/randere



BRUG AF DATABASEN - SØGEFELT

Kategori - de store linjer

Kategorierne er matematisk beregnet ud fra temaernes interne forbundethed (modularitet). Ved at vælge en bestemt kategori kan man læse alle de indlæg, der findes indenfor kategorien. Ønsker man at gå mere i dybden, er det muligt at udforske det hver enkelt tema gennem netværkshortet.

Temaer

Det er muligt at søge efter mere end et tema. Dette gør, at kun indlæg, der behandler begge de valgte temaer, vises. Det er dermed muligt at stille konkrete spørgsmål til databasen. Eksempelvis hvad siger borgerne om forholdet mellem naturen og midtbyen? Det er både muligt at vælge temaer fra menuen i søgefeltet og at søge sig frem til temaer ved at skrive dem ind i søgefeltet.

Frisøg - for detaljer

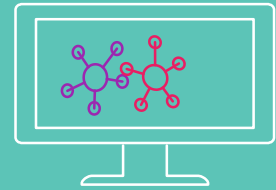
Feltet "Frisøg" giver adgang til at søge frit i alle indlæg fra debatten.



BRUG AF DATABASEN - KORTET

Netværkskortet

Netværkskortet er en visualisering af de forskellige temaer i søgefeltet Temaer. Det giver et oversigtsbillede af de temaer som har været oppe til debat, hvilke temaer der fylder meget i debatten og hvorledes temaerne er forbundet. Det følgende er en gennemgang af hvorledes netværkskortet skal læses, for at få et overblik over indholdet i processen.



BRUG AF DATABASEN - KORTET

Cirklernes navn svarer til temaerne i Tema-søgefeltet.

Forbindelserne

Cirklerne “natur” og “midtbyen” er forbundet med en streg i kortet. Der er derfor mindst et indlæg som omhandler begge disse temaer.

Cirklernes placering

At cirklerne “cafeer og restauranter” og “vand” ligger tæt på hinanden indikerer at de to temaer tit tages op i samme indlæg. Vælger man begge temaer (ved at klikke på dem) kan man læse de 13 indlæg der omhandler begge temaer. Hertil ses hvorvidt og hvorledes der efterspørges et cafeliv i forbindelse til vandet.



BRUG AF DATABASEN - KORTET

Cirklernes størrelse

At cirklen “midtbyen” er langt større end cirklen “tom by” tyder på, at der er en del flere indlæg der omtaler det førstnævnte tema end den sidstnævnte.

Cirklernes farve

er tildelt på baggrund af en matematisk beregning. Temaerne “lejligheder” og “blandet byggeri” har begge farven grøn, hvilket betyder, at de tilhører en gruppe temaer, der tit anvendes sammen. En nærmere undersøgelse viser, at de grønne cirkler generelt omhandler fremtidens boliger i Randers.



ANALYSEN ER UDFØRT AF BACKSCATTER

Hvor digitale metoder møder antropologi

Backscatter arbejder teknoantropologisk med data, analyse og forandringsprocesser.

Læs mere på www.backscatter.dk